


# MIEJSCOWY PLAN ZAGOSPODAROWANIA PRZESTRZENNEGO DLA TERENU DZIAŁEK OZNACZONYCH W EWIDENCJI GRUNTÓW I BUDYNKÓW NR 271/7 I 271/9 POŁOŻONYCH W MIEJSCOWOŚCI UŚCIKOWO, GMINA OBORNIKI

Załącznik nr 1 do Uchwały nr .....  
Rady Miejskiej w Obornikach z dnia ..... r.

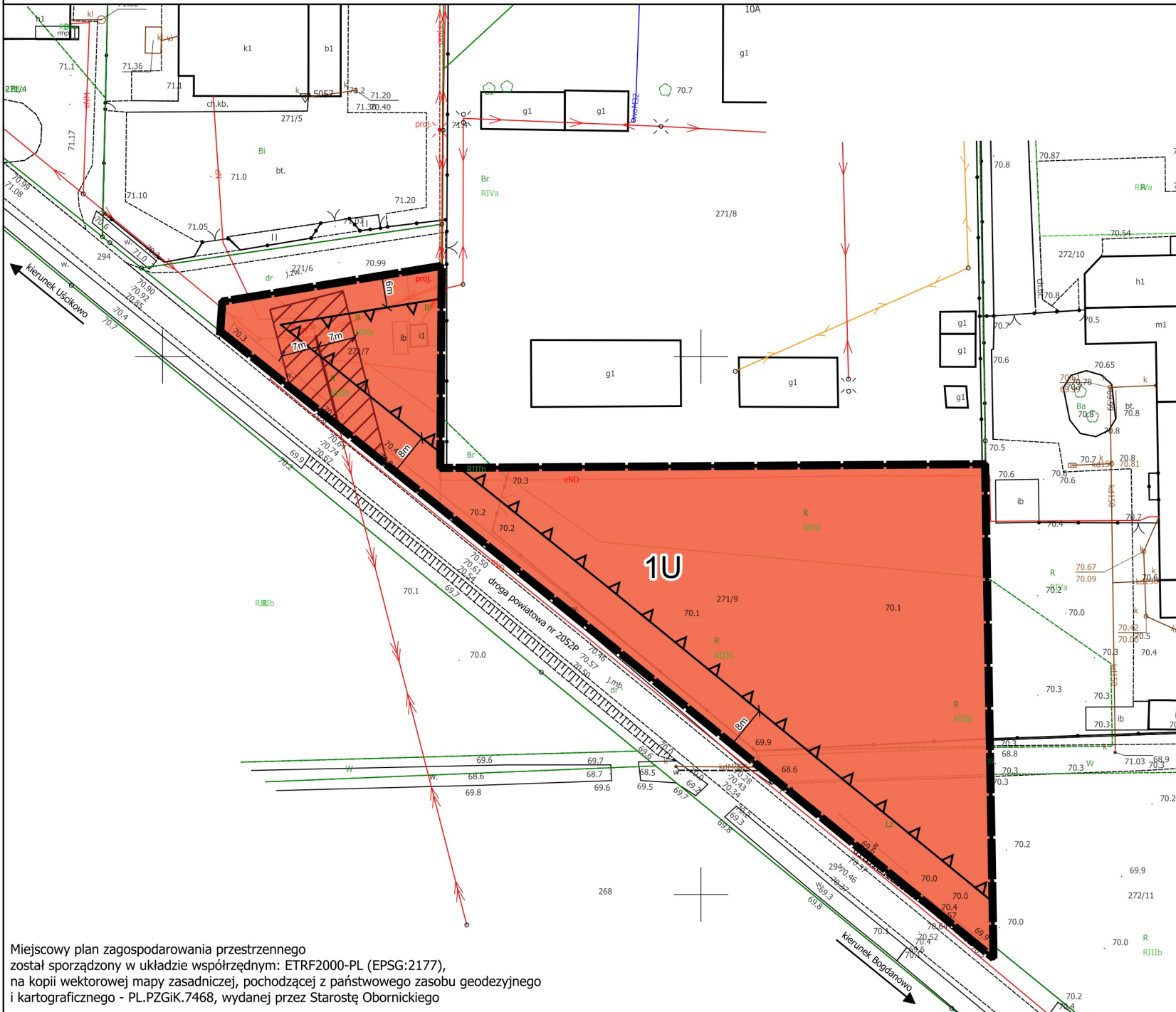
**PROJEKT - konsultacje społeczne**

**SKALA 1:1000**

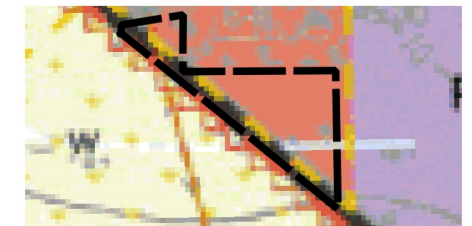


**Oznaczenia:**

- granica terenu objętego miejscowym planem zagospodarowania przestrzennego
- linia rozgraniczająca tereny o różnym przeznaczeniu lub różnych zasadach zagospodarowania
- nieprzekraczalna linia zabudowy
- teren usług
- linia elektroenergetyczna średniego napięcia wraz ze strefą pasa technologicznego
- wymiarowanie



## WYRYS ZE STUDYUM UWARUNKOWAŃ I KIERUNKÓW ZAGOSPODAROWANIA PRZESTRZENNEGO GMINY OBORNIKI



**SKALA 1:5000**

**Oznaczenia:**

- granica terenu objętego miejscowym planem zagospodarowania przestrzennego
- teren zabudowy usługowej
- granica wiejskiego rdzenia osadniczego

Miejscowy plan zagospodarowania przestrzennego został sporządzony w układzie współrzędnych: ETRF2000-PL (EPSG:2177), na kopii wektorowej mapy zasadniczej, pochodzącej z państwowego zasobu geodezyjnego i kartograficznego - PL.PZGiK.7468, wydanej przez Starostę Obornickiego