

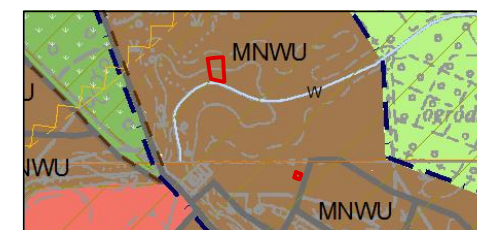
ZMIANA MIEJSCOWEGO PLANU ZAGOSPODAROWANIA PRZESTRZENNEGO TERENÓW BUDOWNICTWA MIESZKANIOWEGO WRAZ Z TOWARZYSZĄCYMI USŁUGAMI - REJON ULIC: CZARNKOWSKA, DRÓGA LEŚNA, WYBUDOWANIE W OBORNIKACH






Załącznik nr 1
do Uchwały Nr
Rady Miejskiej w Obornikach
z dnia r.
opublikowanej w Dz. Urz. Woj. Wlkp.
z dnia poz.

WYRYS ZE STUDYUM UWARUNKWAŃ I KIERUNKÓW ZAGOSPODAROWANIA PRZESTRZENNEGO GMINY OBORNIKI

SKALA 1:10 000








OZNACZENIA:

-  GRANICA OBSZARU OBJĘTEGO ZMIANĄ MIEJSCOWEGO PLANU ZAGOSPODAROWANIA PRZESTRZENNEGO
-  TERENY ZABUDOWY MIESZKANIOWEJ JEDNORODZINNEJ I WIELORODZINNEJ ORAZ TOWARZYSZĄCEJ JEJ FUNKCJI USŁUGOWEJ
-  STREFY OCHRONY STANOWISK ARCHEOLOGICZNYCH

OZNACZENIA

USTALENIA ZMIANY PLANU:

-  GRANICA OBSZARU OBJĘTEGO ZMIANĄ PLANU
-  LINIE ROZGRANICZAJĄCE TERENY O RÓŻNYM PRZEZNACZENIU LUB RÓŻNYCH ZASADACH ZAGOSPODAROWANIA
-  NIEPRZEKACZALNE LINIE ZABUDOWY
-  MN TERENY ZABUDOWY MIESZKANIOWEJ JEDNORODZINNEJ
-  LINIE WYMIAROWE