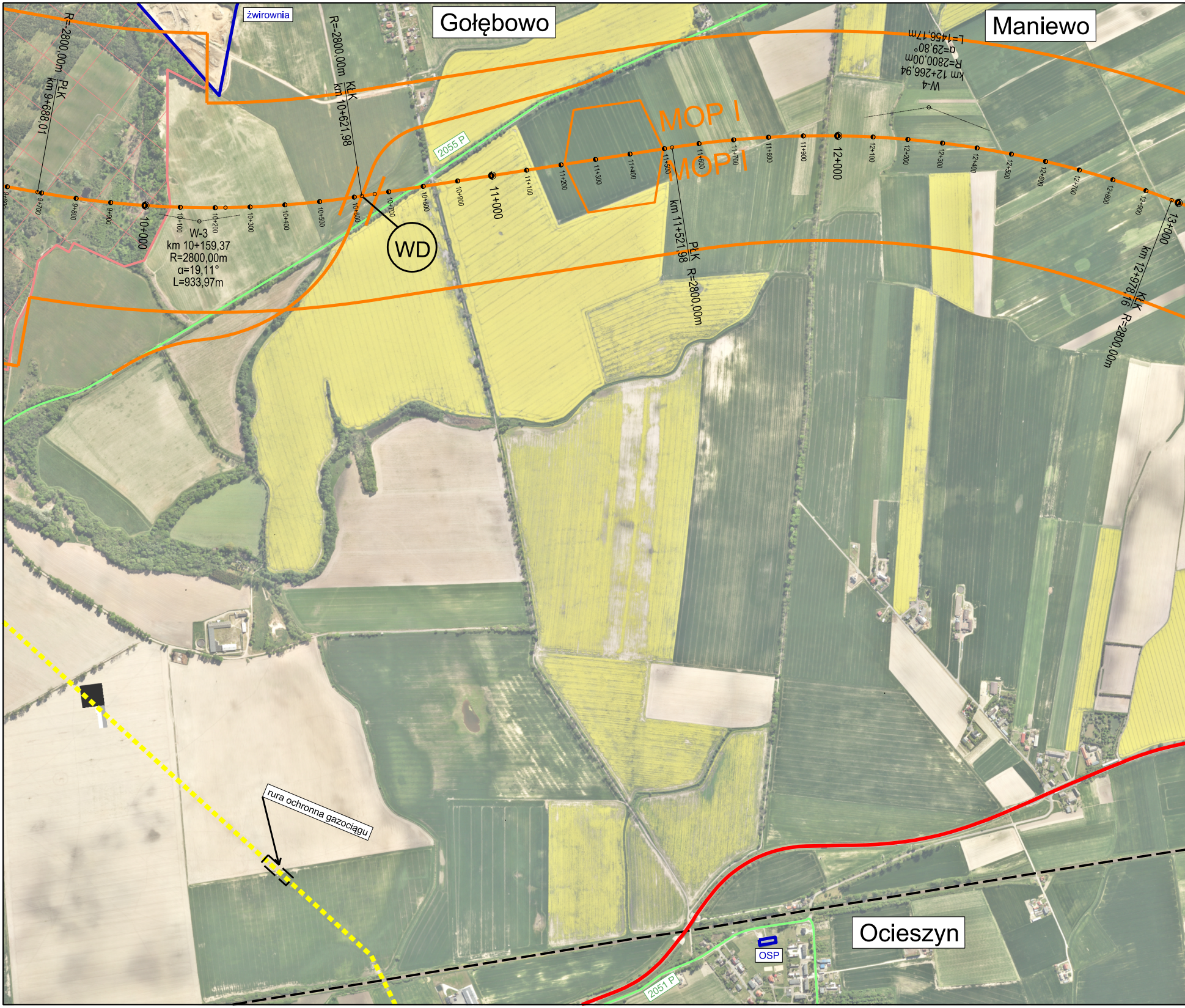
żwirownia
Gołębowo
Maniewo
Ocieszyn
R=2800,00m
PŁK
km 9+688,01
R=2800,00m
KŁK
km 10+621,98
2055 P
MOP I
MOP I
W-3
km 10+159,37
R=2800,00m
α=19,11°
L=933,97m
WD
10+000
11+000
12+000
13+000
km 11+521,98
PŁK
R=2800,00m
W-4
km 12+266,94
R=2800,00m
α=29,80°
L=1456,17m
km 12+978,16
KŁK
R=2800,00m
rura ochronna gazociągu
OSP
2051 P

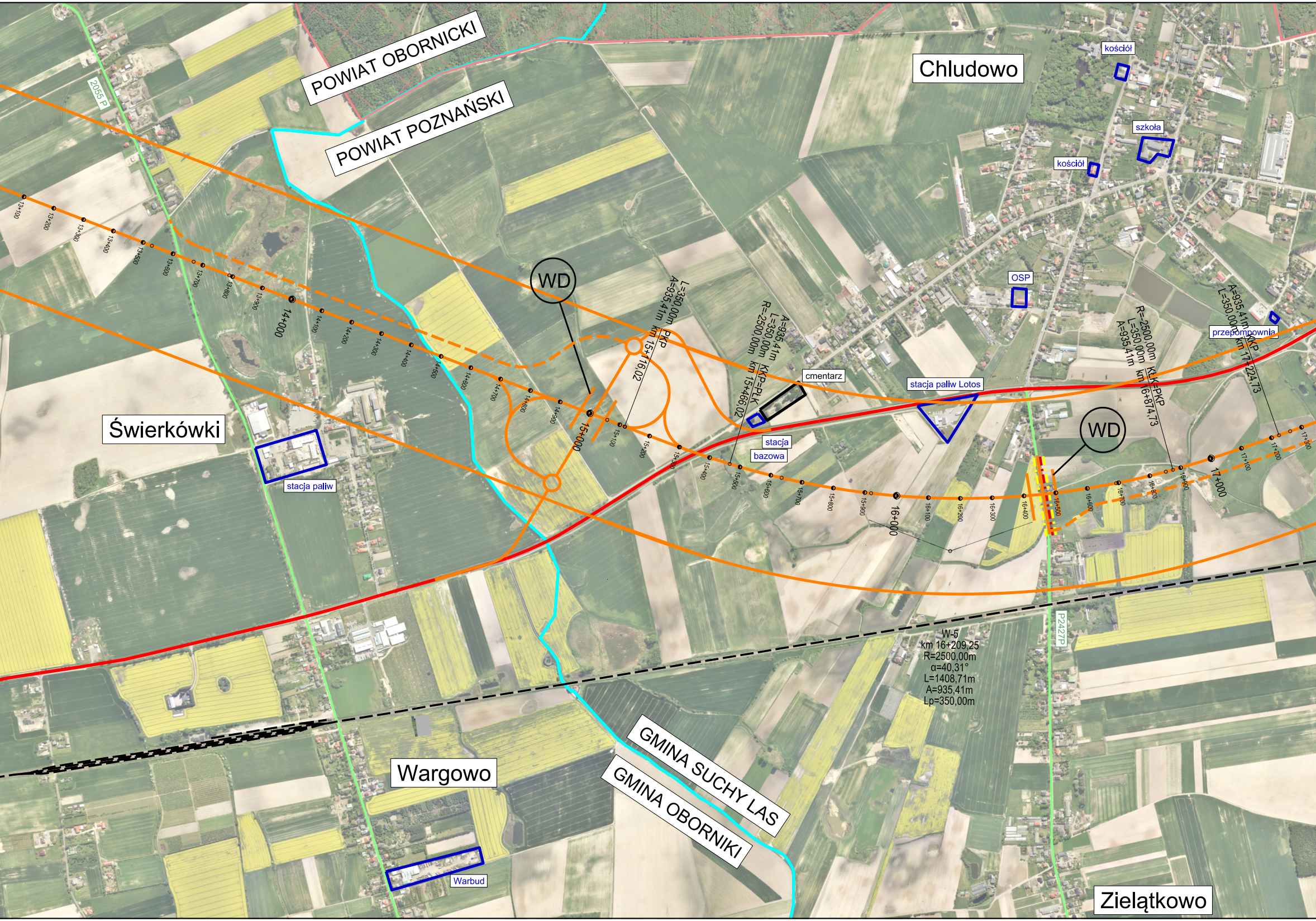
POWIAT OBORNICKI
POWIAT POZNAŃSKI
Chludowo
kościół
szkoła
kościół
OSP
przepompownia
2055 P
13+100
13+200
13+300
13+400
13+500
13+600
13+700
13+800
13+900
14+000
14+100
14+200
14+300
14+400
14+500
14+600
14+700
14+800
14+900
15+000
15+100
15+200
15+300
15+400
15+500
15+600
15+700
15+800
15+900
16+000
16+100
16+200
16+300
16+400
16+500
16+600
16+700
16+800
16+900
17+000
17+100
17+200
17+300
WD
L=350,00m PKP
A=935,41m km 15+116,02
A=935,41m
L=350,00m KKP=PŁK
R=-2500,00m km 15+466,02
cmentarz
stacja
bazowa
stacja paliw Lotos
R=-2500,00m
L=350,00m KŁK=PKP
A=935,41m km 16+874,73
A=935,41m KKP
L=350,00m km 17+224,73
WD
Świerkówki
stacja paliw
W-5
km 16+209,25
R=2500,00m
α=40,31°
L=1408,71m
A=935,41m
Lp=350,00m
P2427P
GMINA SUCHY LAS
GMINA OBORNIKI
Wargowo
Warbud
Zielątkowo

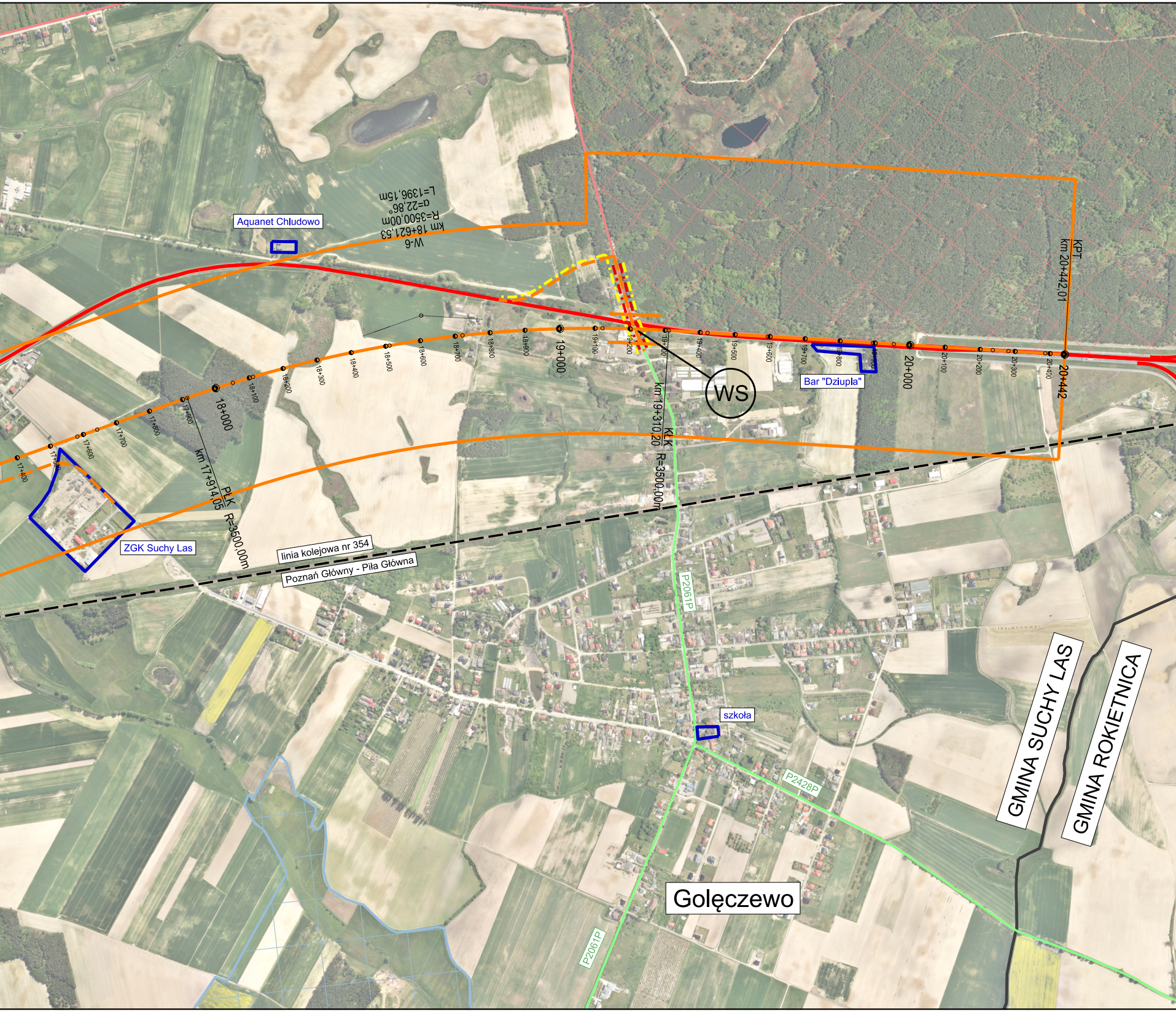
W-6
km 18+621,53
R=3500,00m
α=22,86°
L=1396,15m
Aquanet Chludowo
KPT
km 20+442,01
WS
Bar "Dziupla"
ZGK Suchy Las
PLK
km 17+914,05
R=3500,00m
KŁK
km 19+310,20
R=3500,00m
17+400
17+500
17+600
17+700
17+800
17+900
18+000
18+100
18+200
18+300
18+400
18+500
18+600
18+700
18+800
18+900
19+000
19+100
19+200
19+300
19+400
19+500
19+600
19+700
19+800
19+900
20+000
20+100
20+200
20+300
20+400
20+442
linia kolejowa nr 354
Poznań Główny - Piła Główna
P2061P
P2428P
szkoła
Golęczewo
GMINA SUCHY LAS
GMINA ROKIETNICA

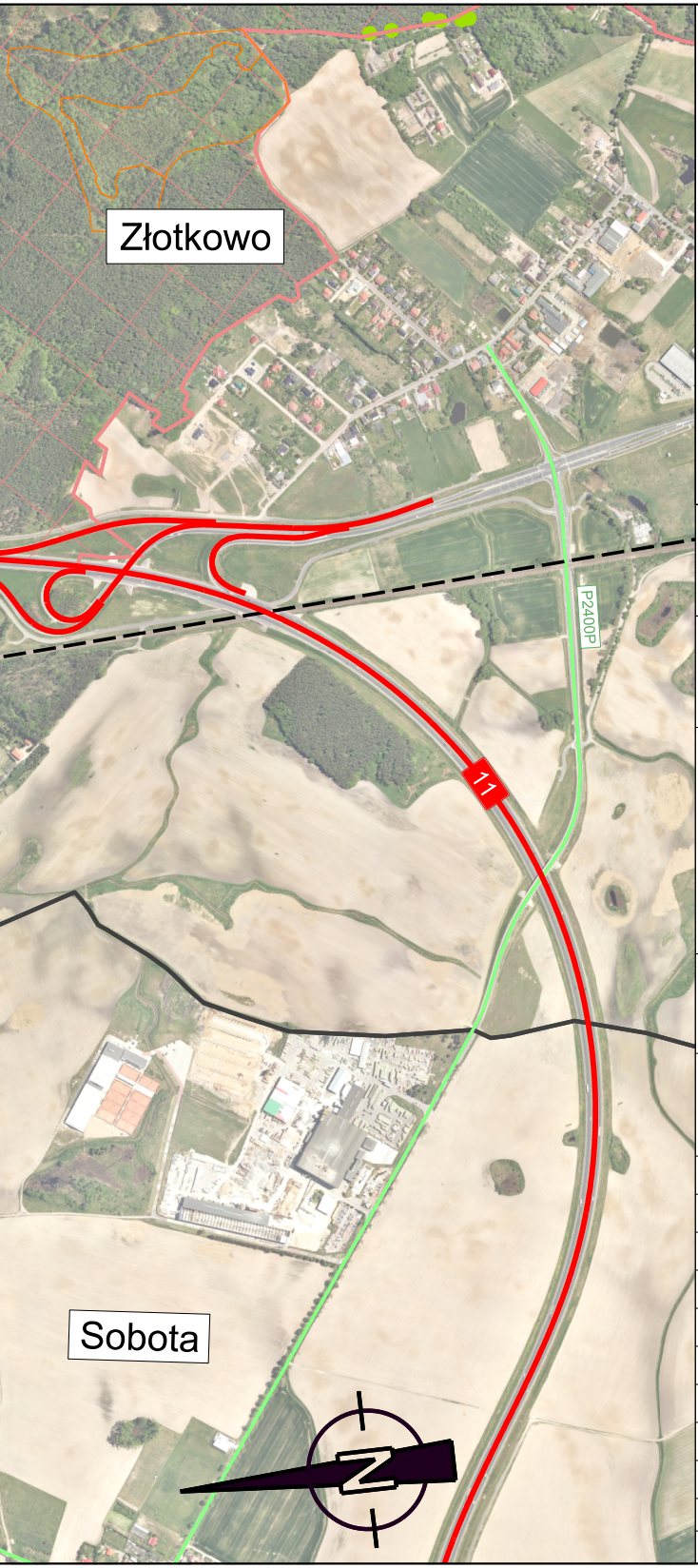
Złotkowo
P2400P
11
Sobota

LEGENDA:

- 🟥 istn. drogi krajowe
- 🟨 istn. drogi wojewódzkie
- 🟩 istn. drogi powiatowe
- ▬ ▬ istn. linie kolejowe
- ━ granice powiatów
- ━ granice gmin
- ━ · ━ granica miasta Oborniki
- ▨ Obszar Natura 2000 specjalne obszary ochrony siedlisk
- ▦ Obszar Natura 2000 obszary specjalnej ochrony ptaków
- ▥ Rezerwaty
- ● pomniki przyrody
- ○ stanowiska archeologiczne
- ━ · ━ proponowana lokalizacja chodników
- ━ · ━ proponowana lokalizacja ścieżek rowerowych
- ━ ━ strefa ochronna ujęć wody
- ━ cieki wodne
- ━ ━ ━ gazociąg średniego ciśnienia
- ━ ━ ━ gazociąg jamalski
- ━ ━ ━ linie elektroenergetyczne 110kV
- 🟩 wariant 1
- 🟦 wariant 2
- 🟪 wariant 3
- 🟧 wariant 4

Inwestor / Zamawiający

GENERALNA DYREKCJA DRÓG KRAJOWYCH I AUTOSTRAD
ODDZIAŁ W POZNANIU
ul. Siemiradzkiego 5a, 60-763 Poznań

GDDKiA

Jednostka projektowa

AECOM Polska Sp. z o.o.
ul. Puławska 2, 02-566 Warszawa
Biuro w Poznaniu, ul. Chłapowskiego 29, 61-503 Poznań

AECOM

Stadium	Zadanie / Obiekt
ETAP I **Studium Korytarzowe**	**Opracowania projektowe dla budowy drogi ekspresowej S11 na odcinku Oborniki - Poznań wraz z obwodnicą Obornik.**

Obiekt

Projektowana droga ekspresowa S11 Oborniki - Poznań

Tytuł rysunku

Plan sytuacyjny Wariant 4
od km 11+000 do km 20+442

Stanowisko	Imię i nazwisko	Nr uprawnień/ specjalność	Podpis
Główny Projektant	mgr inż. Przemysław Michalak	WKP/0062/POOD/05/ drogowa	
Projektant	mgr inż. Mariusz Pogorzelski	WKP/0090/POOD/08 drogowa	
Sprawdzający	mgr inż. Anna Leśniewska-Nowak	WKP/0095/POOD/04 drogowa	

Nr projektu	Nr rewizji	Skala	Nr tomu	Nr rys.
60567251		1:10 000	B.II.	2.8
Nr umowy O.PO.D-3.2413.100.2015	Data 09.2018r.			