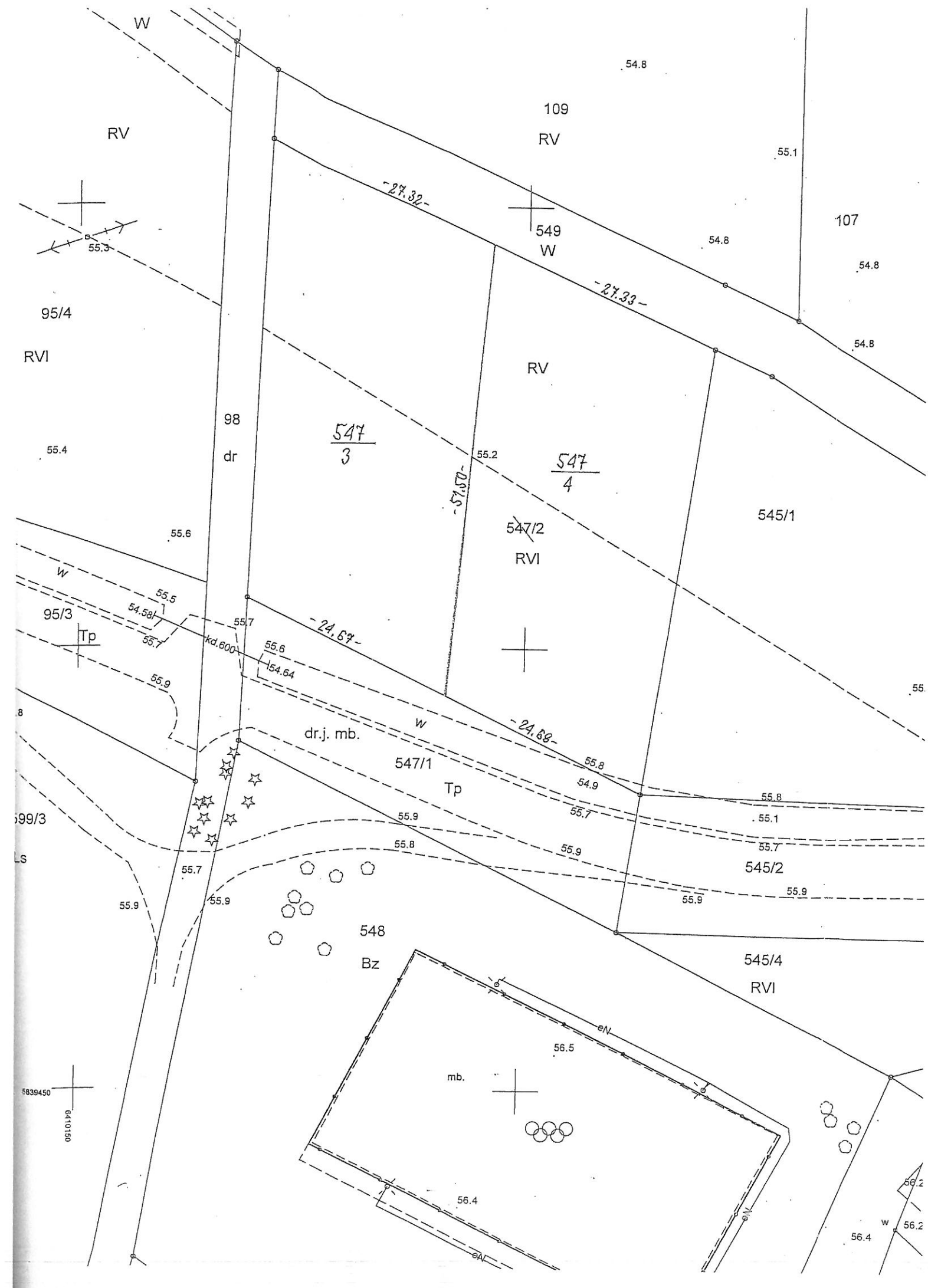
W
RV
109
RV
54.8
55.1
-27.32-
549
W
107
54.8
54.8
55.3
-27.33-
95/4
RVI
54.8
RV
98
dr
547
3
55.4
55.2
547
4
-51.50-
545/1
55.6
547/2
RVI
w
55.5
54.58
95/3
Tp
55.7
55.7
kd.600
55.6
54.64
-24.67-
55.9
w
-24.68-
dr.j. mb.
547/1
Tp
55.8
54.9
55.8
55.7
55.1
55.9
55.8
55.9
55.7
545/2
55.7
55.9
55.9
55.9
548
Bz
545/4
RVI
eN
56.5
mb.
5839450
6410150
56.4
56.2
w
56.2
56.4

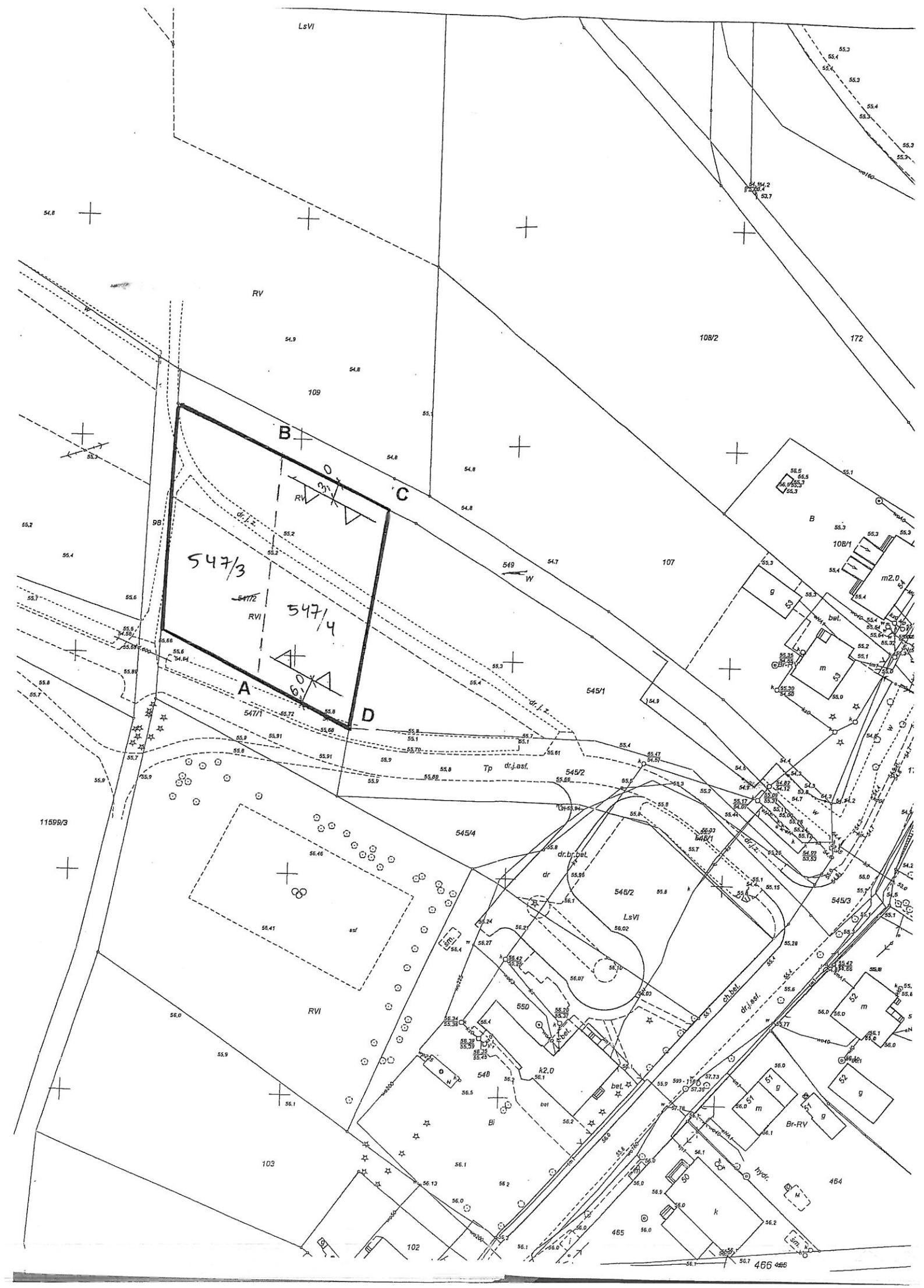

LsVI
RV
109
108/2
172
B
C
A
D
547/3
547/4
547/2
RVI
98
107
549
545/1
547/1
Tp
dr.j.asf.
545/2
11599/3
545/4
dr.br.bet.
dr
546/2
LsVI
545/3
550
548
k2.0
Bi
bet.
ch.bet.
dr.j.asf.
Br-RV
103
102
465
464
466
108/1
m2.0

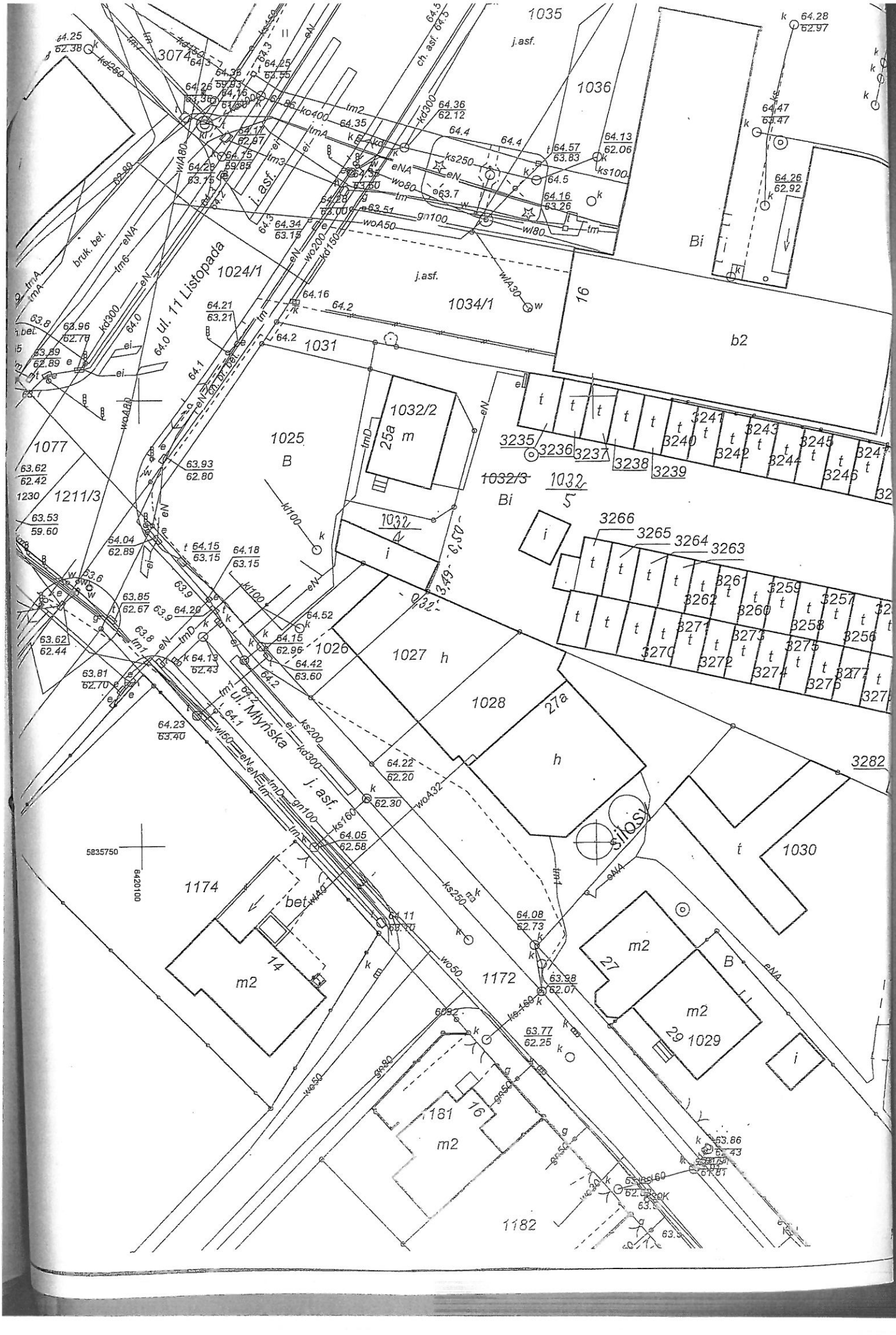

1035
j.asf.
1036
3074
ch. asf.
j. asf.
1024/1
ul. 11 Listopada
1034/1
16
b2
Bi
1031
1032/2
25a
m
1025
B
1077
1211/3
1032/3
Bi
1032/5
1032/4
i
3235
3236
3237
3238
3239
3240
3241
3242
3243
3244
3245
3246
3266
3265
3264
3263
3262
3261
3260
3259
3258
3257
3256
3270
3271
3272
3273
3274
3275
3276
3277
1026
1027
h
1028
27a
h
ul. Młyńska
j. asf.
silosy
3282
1030
t
1174
bet
14
m2
1172
m2
27
B
m2
29
1029
i
1181
16
m2
1182
5835750
6420100

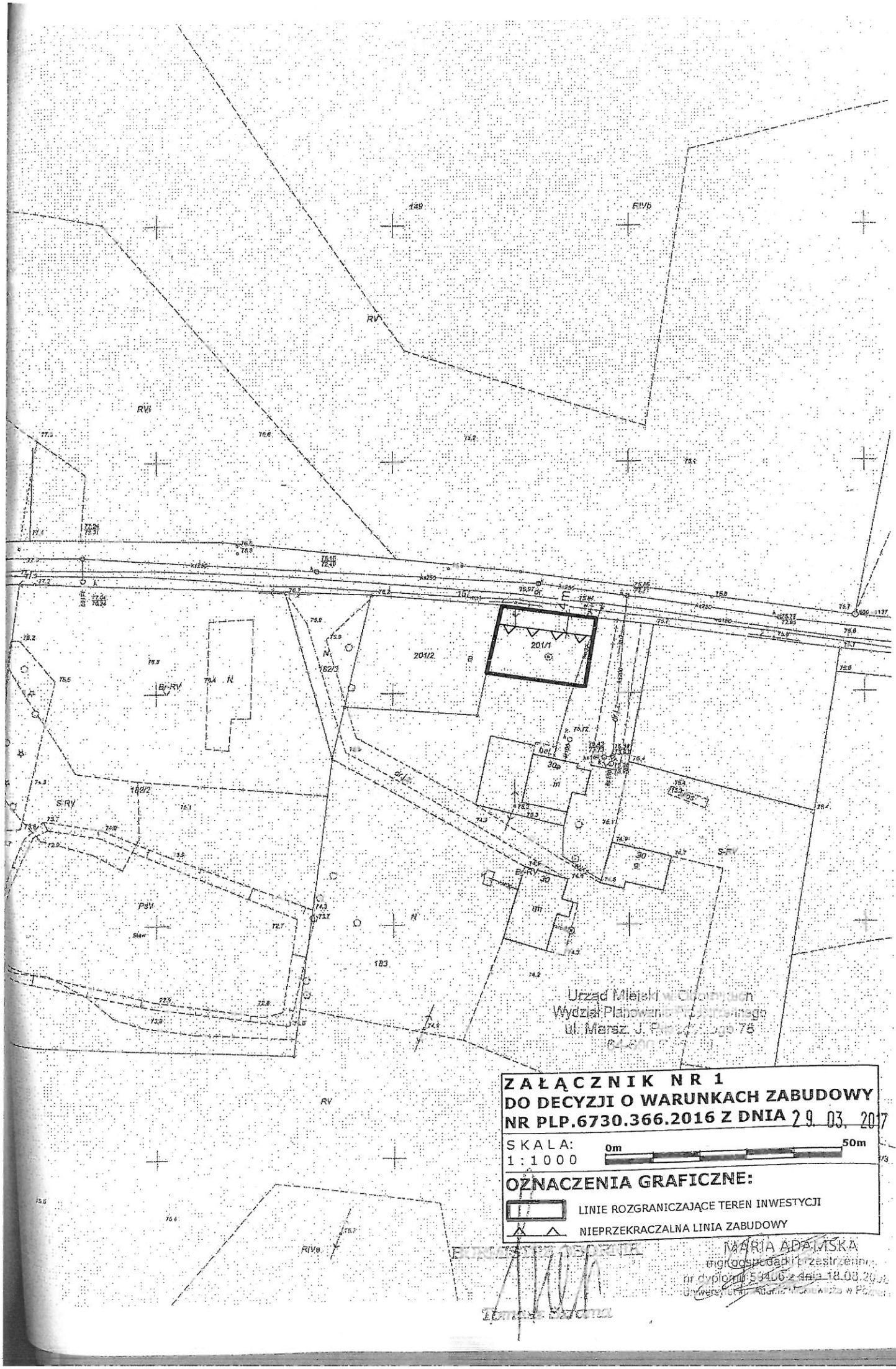

ZAŁĄCZNIK NR 1
DO DECYZJI O WARUNKACH ZABUDOWY
NR PLP.6730.366.2016 Z DNIA 29.03.2017

SKALA: 1:1000 — 0m — 50m

OZNACZENIA GRAFICZNE:

LINIE ROZGRANICZAJĄCE TEREN INWESTYCJI

NIEPRZEKRACZALNA LINIA ZABUDOWY

MARIA ADAMSKA
mgr urbanistyki i przestrzeni
nr dyplomu 5346 z dnia 18.08.20