



Gmina Oborniki
paleta możliwości

Spis treści

04 ROZDZIAŁ I
Na pierwszym miejscu SPORT!

14 ROZDZIAŁ II
Aktywny wypoczynek

26 ROZDZIAŁ III
Ahoj! Turystyka wodna

34 ROZDZIAŁ IV
Miejsca na odpoczynek

38 ROZDZIAŁ V
Ścieżkami historii

46 ROZDZIAŁ VI
Bliżej natury

Urząd Miejski w Obornikach

ul. Marsz. J. Piłsudskiego 76

64-600 Oborniki

tel. +48 61 65 59 100

fax. +48 61 65 59 101

e-mail: um@oborniki.pl

 [facebook.com/umoborniki](https://www.facebook.com/umoborniki)

www.oborniki.pl

Wydawca:

LIBRO W. Adamski Sp. J.

www.libro.poznan.pl

ISBN: 978-83-63902-09-4



Gmina Oborniki
paleta możliwości




Let's GO!

Stawiasz na aktywny wypoczynek?
Szukasz miejsc z bogatą paletą możliwości?
Znalazłeś!

Oborniki to nie tylko miasto kilkusetletniej tradycji i wielowiekowych zabytków – to barwna paleta możliwości dla dbających o kondycję i stawiających na zdrowy wysiłek fizyczny!


Geograficzne położenie naszego miasta otwiera pełne spectrum propozycji rekreacyjnych, takich jak: biegi, marsze, piesze rajdy czy rowerowe zmagania, a nadrzeczna lokalizacja sprawia, że Oborniki to raj dla amatorów sportów wodnych, takich jak: kajakerstwo, wędkarstwo, czy motorowodniactwo.

Are you active leisure freak? 
Are you looking for places with great potential?

Here you are!

Oborniki is not only a town with long tradition and ancient monuments, it also a place offering wide range of options for people concentrated on fitness and keen on healthy physical effort!

Geographical location of our town offers an array of miscellaneous recreational possibilities, such as running, walking, hiking or cycling. Situated on the riverside, Oborniki turn out to be a paradise for enthusiasts of water sports such as canoeing, angling or power boating.

Tippst Du auf aktive Erholung? 
Suchst Du nach Ortschaften mit reicher Möglichkeitspalette?

Du hast es gefunden!

Oborniki ist nicht nur eine Stadt der jahrhundertealten Tradition und der Denkmäler – sie bildet eine bunte Palette von Möglichkeiten für diejenigen, die für gute Kondition sorgen und auf gesunde Anstrengung tippen!

Die geographische Lage unserer Stadt bietet ein volles Spektrum von Erholungsmöglichkeiten wie Läufe, Märsche, Wanderungen oder Fahrradfahrten an. Ihre Lokalisierung an einem Fluss bewirkt, dass Oborniki ein Paradies für die Amateure von Wassersportarten, wie: Kanusport, Angelsport oder Motorbootssport ist.

To za mało? Potrzebujesz intensywniejszych kolorów? I takich tu nie brakuje!
Dla pasjonatów sportów z dreszczykiem mamy tor motocrossowy, park linowy, bądź loty motolotnią.

A ponadto: nowoczesne boiska i hale sportowe oraz kompleks basenowy z brodzikiem i zjeżdżalnią, a zimą pełnowymiarowe lodowisko!

Więcej?

Przekonaj się na własnej skórze! Odkryj paletę możliwości Gminy Oborniki Let's GO!

Isn't it enough? Do you need more intensive colours? You can find a variety of them in here!
Adrenaline lovers can choose visiting a motocross circuit, an adventure in a high rope centre and flying an ultralight trike.

Modern sport grounds and halls, swimming pool centre with paddling pool and a slide and in winter full size skating rink are also available in the town!

Come, see and discover a wide range of possibilities of the Commune of Oborniki Let's GO!

Ist dies zu wenig? Brauchst Du intensivere Farben? Auch diese fehlen hier nicht!
Für die Liebhaber von Schauersportarten stehen die Motocrossbahn, der Hochseilgarten oder auch die Motordrachenflüge zur Verfügung.

Und darüber hinaus: moderne Sportplätze und Sporthallen sowie ein Schwimmhallenkomplex mit Planschbecken und Rutsche und im Winter eine echte Schlittschuhbahn!

Noch mehr?

Überzeuge Dich selbst! Entdecke die Palette von Möglichkeiten der Gemeinde Oborniki Let's GO!

Rozdział I

Na pierwszym miejscu SPORT!

Let's



Na pierwszym miejscu SPORT! 🍃

Miejsce idealne na sportowy wypoczynek? Blisko? Tuż obok! Poznaj możliwości, jakie dają Oborniki. To wprost wymarzone miejsce dla dbających o kondycję i stawiających na zdrowy wysiłek fizyczny.

Stadiony, wielofunkcyjne boiska ze sztuczną nawierzchnią, pełnowymiarowe hale w Obornikach i Objezierzu, sezonowe lodowisko, a także kąpielisko „Żwirki” doskonale nadają się zarówno do codziennej aktywności mieszkańców, jak i do rywalizacji na najwyższych poziomach.

Wielu mieszkańców gminy, szczególnie najmłodszych, korzysta z ofert kilkudziesięciu klubów i stowarzyszeń. Piłka nożna, piłka ręczna, tenis stołowy i ziemny, karate, pływanie – to tylko kilka dyscyplin sportowych popularnych na terenie naszej gminy. Inicjatorem przedsięwzięć sportowych oraz administratorem większości obiektów jest

Obornickie Centrum Sportu z siedzibą przy ulicy Objezierskiej 2, tel. +48 61 29 60 906, www.ocs.oborniki.pl.

Mamy też co nieco dla tych, dla których tradycyjne sporty to za mało, a poziom endorfin podnosi im wyłącznie dreszcz adrenaliny. Działający w naszym mieście Motoklub Oborniki jest organizatorem wielu imprez motocyklowych rangi międzynarodowej i krajowej na torze znanym nawet poza granicami Polski. Miłośnicy latania mogą skorzystać z oferty Obornickiego Stowarzyszenia Lotniczego, które działa na lądowisku w Słonawach, zaliczonego do kategorii „Przyjazne lądowisko” przez Przegląd Lotniczy Aviation Revue.

Z kolei aktywność na wodach rzek Wełna i Warta promuje Obornickie Stowarzyszenie Wodniackie APLAGA, będące organizatorem spływów kajakowych, tratwianych oraz wielu innych imprez „wodniackich”.



SPORT at the first place!



An ideal place for sport break? Close to you? In the vicinity! Recognize the possibilities offered by Oborniki. It is a dream place for people concentrated on fitness and keen on healthy physical effort.

Stadiums, multipurpose sports grounds with artificial surface, full size halls in Oborniki and Objezierze, seasonal ice skating rink and Żwirki beach meet daily needs of inhabitants and satisfy top level competitors.

Many inhabitants of the commune, especially the youngest ones make use of the offer of numerous clubs and associations. Football, handball, table tennis, tennis, karate, swimming – these are only a few sporting disciplines which are popular in our commune.

We have also something to offer for those who are not satisfied with traditional sports and whose endorphin level can be raised only by adrenaline. Motoclub Oborniki is an organizer of numerous international and national motocross events on the circuit which is famous in Poland and abroad. Flying enthusiasts can enjoy the offer of Obornickie Stowarzyszenie Lotnicze (Oborniki Aerial Association) which operates in Słonawy airfield. This airfield has been appointed “Friendly Airfield” title by Przegląd Lotniczy Aviation Revue.

The activities on the waters of the Wełna River and the Warta River are promoted by Obornickie Stowarzyszenie Wodniackie APLAGA (Oborniki Water Association ALPAGA), which organizes kayaking and rafting and many other water events.



Auf der ersten stelle SPORT!



Eine ideale Stelle für Sporterholung? In der Nähe? Gleich daneben! Erkenne die Möglichkeiten, die Oborniki anbietet. Es ist eine begehrte Stelle für diejenigen, die für gute Kondition sorgen und auf gesunde Anstrengung tippen.

Die Stadien, die multifunktionalen Spielfelder mit künstlichem Gras, die Sporthallen in Oborniki und Objezierze, die saisonbedingte Schlittschuhbahn sowie das Freibad „Żwirki” eignen sich ausgezeichnet sowohl für die tägliche Aktivität der Bewohner als auch für Wettstreit auf höchstem Niveau.

Viele Bewohner der Gemeinde, insbesondere die Kleinsten nehmen die Angebote der vielen Clubs und Vereinen in Anspruch. Fußball, Handball, Tennis und Tischtennis, Karate, Schwimmen – dies sind nur einige Sportdisziplinen, die in unserer Gemeinde so populär sind.

Wir bieten auch etwas für diejenigen an, für die die traditionellen Sportarten nicht hinreichend sind und bei denen der Spiegel von Endorphin ausschließlich durch einen Schauer von Adrenalin steigen kann. Der in unserer Stadt aktiver Moto-Club Oborniki ist Organisator von vielen Motocross Veranstaltungen von nationaler und internationaler Bedeutung auf einer Bahn, die auch außerhalb Polens bekannt ist. Die Liebhaber des Fliegens können das Angebot eines Flugvereins von Oborniki in Anspruch nehmen. Der Verein ist auf einem Landeplatz in Słonawy aktiv und der Landeplatz selbst wird vom Aviation Revue zu der Kategorie „benutzerfreundlicher Landeplatz” gerechnet.

Des Weiteren wird die Aktivität auf den Gewässern von Wełna und Warta durch den Wassersportlerverein in Oborniki APLAGA gefördert. Er ist auch ein Organisator von Paddeltouren, Floßfahrten und vielen anderen „Wasserveranstaltungen”.

Stadion Sportowy ul. Objezierska 2



Obornicki stadion znajduje się przy ulicy Objezierskiej 2. Na jego terenie mieści się również główna siedziba Obornickiego Centrum Sportu.

Obiekt wyposażony jest w dwie płyty piłkarskie o nawierzchni z trawy naturalnej, na których odbywają się zajęcia treningowe oraz mecze ligowe piłkarzy nożnych Sparty Oborniki. Obiekt wyposażony jest również w bieżnię lekkoatletyczną, skocznie LA oraz boisko treningowe ze sztuczną nawierzchnią.

Wokół głównej płyty boiskowej ustawione są trybuny, na których może zasiąść ok. 1000 kibiców. Na stadionie znajdują się również budynki socjalne z szatniami.

Odbywają się tam mecze IV ligi piłki nożnej oraz zespołów młodzieżowych, imprezy szkolne, festyny, zawody strażackie itp.

Lodowisko - „Biały Orlik” ul. Obrzycka 88



W sezonie zimowym na wszystkich pasjonatów jazdy na lodzie czeka tafla o wielkości ponad 800 m².

Ponadto tuż przy lodowisku można wypożyczyć łyżwy (w bardzo wielu rozmiarach) lub naostrzyć własne.

Hala Sportowa Obornickiego Centrum Sportu ul. Obrzycka 88



W hali OCS swoje mecze rozgrywają zawodnicy piłki ręcznej klubu SKF KPR Sparta Oborniki. Kobiety w I lidze, a mężczyźni w II.

Organizowane są tu również turnieje piłki ręcznej rangi Mistrzostw Polski oraz mecze międzypaństwowe.

W skład kompleksu wchodzi:

- hala główna
- dwie sale fitness /sale wyposażone są w drabinki gimnastyczne oraz lustra
- sala szkoleniowa /sala wyposażona jest sprzęt audiowizualny
- istnieje możliwość organizowania odpraw szkoleniowych, mini konferencji itp.
- zaplecze socjalne /szatnie, prysznice
- pomieszczenie dla trenerów

Boisko, tzw. „Wielka Dziura” ul. 25 Stycznia



Kompleks wyposażony jest w boiska do: siatkówki, piłki ręcznej, nożnej i koszykówki.

Kompleks boisk wielofunkcyjnych ul. Ks. Szymańskiego



Kompleks wyposażony jest w następujące boiska oraz inne obiekty sportowe i rekreacyjne:

- boisko do piłki nożnej o nawierzchni z trawy syntetycznej
- boisko do piłki ręcznej i koszykówki o nawierzchni poliuretanowej
- boisko do piłki siatkowej o nawierzchni syntetycznej
- dwa korty tenisowe
- bieżnia lekkoatletyczna o nawierzchni poliuretanowej
- skate park
- mini pole golfowe
- siłownia zewnętrzna
- miasteczko rowerowe
- skocznia do skoku w dal

Znajdują się tu trybuny z plastikowymi siedziskami dla 100 kibiców oraz budynek socjalny z dwoma szatniami. Rowerzyści mają możliwość parkowania w specjalnie przygotowanych stojakach rowerowych, natomiast na kierowców samochodów czekają stanowiska parkingowe.

Osoby korzystające z boisk mają możliwość bezpłatnego wypożyczenia sprzętu sportowego, m.in. piłki do wszystkich dyscyplin sportowych, kije do mini golfa.

Kompleks wyposażony jest w oświetlenie.

Kompleks boisk wielofunkcyjnych „Orlik” ul. Obrzycka 88



Kompleks wyposażony jest w następujące boiska:

- boisko do piłki nożnej o nawierzchni z trawy syntetycznej
- boisko do piłki ręcznej, siatkówki, koszykówki o nawierzchni poliuretanowej

Na miejscu znajdują się trybuny dla 50 kibiców, budynek socjalny z dwoma szatniami. Rowerzyści mają możliwość parkowania w specjalnie przygotowanych stojakach rowerowych, natomiast na kierowców samochodów czekają stanowiska parkingowe. Osoby korzystające z boisk mają możliwość bezpłatnego wypożyczenia sprzętu sportowego, m.in. piłki do wszystkich dyscyplin sportowych. Kompleks wyposażony jest w oświetlenie co umożliwia korzystanie z boisk po zmroku.

Kompleks sportowy w Objezierzu Objezierze 24 a



W skład kompleksu wchodzi: boisko z trawą naturalną, boisko o sztucznej nawierzchni oraz siłownia zewnętrzna hala sportowa. Na stadionie znajduje się 8 - torowa bieżnia lekkoatletyczna i skocznie LA. Z obiektu korzystają szkoła, Ludowy Klub Sportowy Orkan Objezierze, szkołka piłkarska, zakłady pracy, stowarzyszenia, osoby indywidualne.



Centrum Rekreacji Oborniki

- a** ul. Czarnkowska 84, 64-600 Oborniki
- t** +48 61 29 60 782
- e** kontakt@centrumrekreacjioborniki.pl
- w** www.centrumrekreacjioborniki.pl

Baseny:

- basen sportowy
- basen rekreacyjny z fontanną
- brodzik dla dzieci ze zjeżdżalnią

Atrakcje wodne:

- zjeżdżalnia wodna z multimediami
- wanna do hydromasażu
- bicz wodny „wąski strumień” oraz fontanna wodna wodospad
- podwodne dysze do hydromasażu z regulowanym strumieniem

Ponadto:

- sauna fińska, solarium, masaż, rolletic
- salon urody, fitness klub
- bar, sklep sportowy
- nauka pływania, aqua aerobik
- zniżka dla emerytów i osób niepełnosprawnych
- boiska sportowe (koszykówka, siatkówka)
- plac zabaw dla dzieci
- SPA&WELLNESS z systemem saun i jacuzzi
- kręgielnia, boisko do squasha, bilard
- sala konferencyjna
- grota solna

Kąpielisko miejskie „Żwirki”

- a** ul. Kowanowska, 64-600 Oborniki

W sezonie letnim miejsce, w którym odbywają się imprezy muzyczne oraz sportowo-rekreacyjne.

Do dyspozycji:

- plaża strzeżona
- wypożyczalnia sprzętu wodnego
- boiska do siatkówki plażowej i streetballu
- plac zabaw dla dzieci
- mała gastronomia



Łądownisko Słonawy

- a** ul. Wybudowanie 129, 64-600 Oborniki
- t** +48 602 885 761 (lądownisko)
- +48 501 133 662
- e** osl@osl-oborniki.info

Łądownisko w Słonawach jest to ciekawe miejsce spotkań miłośników lotnictwa. Stworzone od podstaw przez członków działającego na terenie gminy Obornickiego Stowarzyszenia Lotniczego przyciąga miłośników motolotni i małych samolotów. Oprócz lotów treningowych i przelotów wycieczkowych odbywają się tutaj zawody mikrolotowe oraz imprezy plenerowe. Łądownisko w Słonawach zaliczone zostało do kategorii „Przyjazne Łądownisko” przez Przegląd Lotniczy Aviation Revue.





Tor Motocrossowy

[a ul. Łukowska, 64-600Oborniki,](mailto:ul.Łukowska,64-600Oborniki)
[t +48 604 773 753](tel:+48604773753)
[e motoklub@motokluboborniki.pl](mailto:motoklub@motokluboborniki.pl)
[w www.motokluboborniki.pl](http://www.motokluboborniki.pl)

Tor motocrossowy w Obornikach jest jednym z najlepszych zarówno w Polsce, jak i w Europie torów do ekstremalnej jazdy motocyklem, quadem, rowerem, czy samochodem terenowym. Znany jest dzięki wysokiej klasy imprezom ogólnopolskiej, czy europejskiej rangi oraz organizowanym tu przez Motoklub Oborniki obozom sportowym i przygotowawczym.

Atutem obornickiego toru jest jego stadionowe ukształtowanie. Daje to kibicowi możliwość obserwowania rywalizacji na praktycznie 90% trasy. Jako jedyny w Polsce dysponuje stałymi obiektami w postaci maszyny startowej, wieży widokowej, wieży pomiaru czasu, biur obsługi zawodów, myjni dla motocykli oraz sanitariatów.

Obornicki Motoklub ma też propozycję dla najmłodszych posiadaczy quadów, bądź motocykli. Przy torze motocrossowym stworzono specjalny, bezpieczny tor dla dzieci w wieku od 7 do 12 lat. To tu maluchy pojeżdżą mogą pod okiem rodziców lub (po wcześniejszym uzgodnieniu) profesjonalnych instruktorów.

W 2014 roku infrastruktura toru została wzbogacona o bardzo widowiskowy tor SuperEnduro, na którym do pokonania są takie przeszkody jak ogromne kłody, zakręt pełen sporych kamieni, opony, schody z belek czy ostry zjazd w dół. Tor dostępny jest dla zawodników i amatorów sportów motorycznych przez cały rok zależnie od warunków atmosferycznych.

Park Linowy „Adrenalina”

[a ul. Łopatyńskiego 2, 64-600 Oborniki](mailto:ul.Łopatyńskiego2,64-600Oborniki)
[t +48 506 384 140, +48 505 107 720](tel:+48506384140,+48505107720)
[e biuro@parklinowy-oborniki.pl](mailto:biuro@parklinowy-oborniki.pl)
[w www.parklinowy-oborniki.pl](http://www.parklinowy-oborniki.pl)

Jeśli jesteś w stanie pokonać 9 m ściany wspinaczkowej, interesuje Cię alternatywna alpinistyka, przeprawy na poligonie paintballowym i lubisz aktywnie spędzać czas oraz nie boisz się wyzwań to park linowy „Adrenalina” jest dla Ciebie. Położony jest w lesie z dala od hałasu i zgiełku miasta. Wykwalifikowana kadra służy pomocą wszystkim zwolennikom aktywnego wypoczynku, którym oferuje:

- dwie trasy linowe z przeszkodami
- zjazdy tyrolskie, w tym tyrolki po 150 m długości
- 9-metrową ścianę wspinaczkową
- poligon paintball-owy, gry strategiczne
- strzelnicę- marker do paintball-a oraz łuk, wiatrówki
- spływy kajakowe po rzece Wełnie
- mini park linowy dla najmłodszych itd.
- organizacja imprez integracyjnych, eventów – obiekt wyposażony w wiatę biesiadną do 80 osób, ogniska, kuchnię polową



Strzelnica „Nad Flintą”

[a ul. Gajowa 5/4, 64-600 Dąbrówka Leśna](mailto:ul.Gajowa5/4,64-600DąbrówkaLeśna)
[t +48 506 050 433](tel:+48506050433)
[e gajowybunczek@poczta.onet.pl](mailto:gajowybunczek@poczta.onet.pl)
[w www.gajowybunczek.pl](http://www.gajowybunczek.pl)

Firma Gajowy Bączek proponuje profesjonalną organizację imprez na terenie strzelnicy „Nad Flintą” w Dąbrówce Leśnej.

Obiekt położony jest w urokliwym zakątku Puszczy Noteckiej oddalonej zaledwie 30 km od Poznania.

Zapewnia wyjątkowe miejsce na organizację imprez strzeleckich, okolicznościowych, firmowych, pikników oraz szkoleń. Gwarantuje doskonałe warunki do pracy oraz wypoczynku o każdej porze roku.

Wynajem obiektu:

- zadaszona wiatra (na ok. 120 osób),
- wigwam (na ok. 100 osób),
- sala kominkowa (na ok. 30 osób).



Aktywny wypoczynek

- bieganie
- nordic-walking
- ścieżki rowerowe
- jazda konna

Let's



Aktywny wypoczynek

Bieganie, nordic walking /19

Spacer, kije, jogging, rowery? Chcesz zgubić zbędne kilogramy, bądź utrzymać formę? A może masz ochotę na rodzinną przechadzkę w malowniczej okolicy? U nas każdy znajdzie coś dla siebie. Dla niedzielnych sportowców i prawdziwych wyczołwaczy, urokliwe ścieżki i mordercze dystanse. Co ciekawego ma w sobie gmina Oborniki – najlepiej przekonać się na własnej skórze!

Pośród wielu malowniczych tras pieszych warto zaprezentować dwie, wyznaczone przez lokalnych miłośników nordic walkingu, działających pod nazwą „Włóczykije”. Charakteryzuje je dostępność dla wszystkich – bez względu na wiek i kondycję fizyczną.

Rowery /20

W samym mieście jest ponad 10 kilometrów ścieżek rowerowych. Wiodą one ulicami: Staszica – wzdłuż DK11 od wiaduktu do ronda i dalej do Roźnowa, a także w przeciwnym kierunku ulicą Armii Poznań z przedłużeniem wzdłuż krajowej „jedenastki” w Bogdanowie. Fanom stromych podjazdów proponujemy trasę ulicą Objezierską, skąd rozpościera się jeden z najpiękniejszych widoków na panoramę miasta. Od 2014 roku mieści się tu platforma widokowa – ulokowana na najwyższym wzniesieniu naszej gminy. Przy dobrej pogodzie widoczne są tereny sąsiednich gmin, a nawet wzgórza masywu Gońtyńca (najwyższego wzniesienia północnej Wielkopolski), czy Gór Morzewskich.

Ciekawa ścieżka wiedzie z największego osiedla mieszkaniowego, przez oborniczanie zwane „leśnym”, ulicą 25 Stycznia i dalej Czarnkowską do urokliwej Dąbrówki Leśnej. Tam pośród lasów znajduje się wieża przeciwpożarowa Nadleśnictwa Oborniki. Ma 42 m wysokości i żelbetonową konstrukcję. Na wysokości 37,5 m umiejscowiony jest taras widokowy, z którego przy dobrej pogodzie można podziwiać krajobraz sięgający kilkudziesięciu kilometrów. Jest jednym z ważnych punktów edukacji przyrodniczej na naszym terenie.

Dostępna jest dla turystów w sezonie letnim, podczas dyżuru leśnika, po telefonicznym umówieniu się z Nadleśnictwem (+48 61 29 71 302).

Ogromną popularnością wśród mieszkańców cieszy się prawie trójkilometrowa ścieżka pieszo-rowerowa, wiodąca od ulicy Czarnkowskiej, wzdłuż ulicy Kubiaka do Słonaw. Każdego dnia spotkać tam można rowerzystów, kajakarzy, czy biegaczy.

Wygodną ścieżką pieszo-rowerową dotrzym również na obornickie kąpielisko, popularnie nazywane „Żwirkami”, które w sezonie letnim przyciąga atrakcjami, a jesienno-zimowym urokiem okolicznej przyrody.

Warto podkreślić, że jako jedno z nielicznych miast, Oborniki mogą pochwalić się malowniczymi ścieżkami w samym centrum. Wzdłuż urokliwej rzeki Wełny biegnie trasa pieszo-rowerowa. Ulicą Spacerową – wzdłuż rezerwu ichtiologicznego „Wełna” – do załogowego Młyna Dahlmana, rozwidlając się przy małej Elektrowni Wodnej na Wełnie, przez park przy Centrum Rekreacji z kompleksem basenowym do ulicy Czarnkowskiej, lub przez park nad Wełną do obornickich Łazienek (najpiękniejszego kompleksu parkowego w naszym mieście).

Jazda konna /24

Dla wielu jedną z najprzyjemniejszych form rekreacji jest jazda konna. To ruch na świeżym powietrzu, kontakt z przyrodą oraz obcowanie z końmi – zwierzętami dużymi, ale przyjaznymi człowiekowi. Jazda konna poprawia poczucie własnej wartości, uczy samodzielności, przełamuje lęki i opory, kształtuje wrażliwość, odpowiedzialność i opiekuńczość. Bardzo popularna i powszechnie stosowana jest hipoterapia, jako forma rehabilitacji osób niepełnosprawnych. W gminie Oborniki działa kilka stajni, oferujących tego typu terapię, ale również naukę jazdy konnej, pod okiem instruktorów, przejażdżki, kuligi, czy wyjątkowe imprezy okolicznościowe.

Active leisure



Running, Nordic walking /19

Walking, Nordic walking, jogging, cycling? Do you want to lose weight and become fitter? Or maybe you feel like going for a family walk in picturesque scenery? In our Commune everybody can find something interesting. There are charming paths and demanding trails for amateurs and professional sportsmen. You can discover the wonders offered by Oborniki Commune by yourself. Among many others, two trails marked by Nordic walking enthusiasts “Włóczykije” are particularly worth recommending. Both are available for everybody, disregarding age and level of fitness.

Discovering the town and its neighborhood /20

The town itself has prepared over 10 cycle lanes. They lead along: Staszica Street – along DK11 from an overpass to a roundabout and to Roźnowo and also in the opposite direction along Armii Poznań Street with the extension to the local road 11 in Bogdanów. Steep trails enthusiasts are recommended a route along Objezierska Street, where they can admire one of the most gorgeous views of town panorama. In 2014 a view deck located on the highest point of the commune was built. In good weather conditions the territory of the neighbouring communes is visible from here, it is possible to see the hill of Gońtyniec (the highest point of Northern Wielkopolska) or the Morzewskie mountains.

Another interesting path leads from the biggest housing estate called „leśne” (forest) by inhabitants of Oborniki, along 25th January Street and Czarnkowska Street to a charming Dąbrówka Leśna, where one can find a fire lookout tower of Nadleśnictwo Oborniki (Oborniki Forest District) hidden in the woods. It is a 42m high tower with a reinforced concrete construction. A view deck allowing several dozen kilometers visibility in good weather sits at the height of 37.5m.

It is one of important points of natural education in our territory. It is available for tourists in summer, during duty hours of a forester, following telephone appointment at the Forest District (+48 61 29 71 302).

Three-kilometer path for ramblers and cyclists from Czarnkowska Street, along Kubiaka Street to Słonawy is also very popular among inhabitants. Cyclists, Nordic walkers and joggers can be seen there.

Another path for ramblers and cyclists leads to Oborniki beach called “Żwirki”, which offers numerous attractions in summer and tempts with picturesque nature in autumn and winter.

It is worth mentioning that Oborniki, as one of few towns, boasts with charming paths in the city centre. A trail for ramblers and cyclists leads along the Wełna River. Along Spacerowa Street, along ichthyologic nature reserve “Wełna”, to a historic Dahlman Mill, forking at a small Water Power Station on the Wełna River, through the park near Recreational Centre with pool complex at Czarnkowska Street, or through the park by the Wełna River to Oborniki Łazienki (Oborniki Baths), the most beautiful park territory in our town.

Horse riding /24

Horse riding is one of the most pleasurable forms of recreation. Activity in the open air, contact with nature, friendship with horses, big animals which are friendly for people, these are some benefits of this activity. Horse riding improves our self-esteem, teaches self reliance, fights our fears and limitations, develops responsibility and protectiveness. Hippotherapy is a popular and widespread form of rehabilitation of disabled people. In Oborniki commune a few stables offer this type of therapy as well as horse riding courses, rides, sleigh rides and other unique events.

Aktive Erholung



Laufen, Nordic Walking /19

Spaziergang, Nordic Walking Stöcke, Jogging, Fahrräder? Willst du die überflüssigen Kilos verlieren oder gute Kondition aufrechterhalten? Oder vielleicht hast Du Lust auf einen Familienspaziergang in malerischer Umgebung? Bei uns findet jeder etwas für sich. Für die Sonntagsportler und für die echten Leistungssportler die reizenden Pfade und die mörderischen Distanzen. Was hat die Gemeinde Oborniki an sich interessanten – am besten selbst prüfen!

Unter vielen malerischen Wanderstrecken sollen zwei nähergebracht werden. Sie wurden von den lokalen Liebhabern des Nordic Walking, die unter dem Namen „Włóczykije“ (Trippelbruder) aktiv sind abgesteckt. Sie sind für alle zugänglich, ob alt oder jung, ob in guter oder in schlechter Kondition.

Durch die Stadt und die Umgebung /20

In der Stadt selbst gibt es über 10 Kilometer Fahrradstrecken. Sie führen den Straßen: Staszica – an der DK11 von der Überführung bis zum Kreisverkehr und weiter nach Rożnowo, sowie in der gegenüberliegenden Richtung der Armii Poznań-Straße mit Verlängerung an der DK11 in Bogdanowo entlang. Den Liebhabern von steilen Zufahrtswegen schlagen wir den Weg durch die Objezińska Straße vor, von der es einen der schönsten Aussichten auf die Stadtpanorama gibt. Seit dem Jahr 2014 befindet sich hier ein Aussichtsturm – lokalisiert auf dem höchsten Hügel unserer Gemeinde. Beim guten Wetter kann man die benachbarten Gemeinden und auch den Hügel des Massivs Gońtyniec (der höchste Hügel von Nord Grosßpolen) oder die Morzewskie Gebirge sehen.

Ein interessanter Pfad führt von der größten Wohnsiedlung, durch die Bewohner von Oborniki „Waldsiedlung“ genannt, über die Straße des 25. Januar und weiter über die Czarnkowska Straße bis zu der reizenden Dąbrówka Leśna. Unter den Wäldern befindet sich dort ein Feuerwehrturm der Oberförsterei Oborniki. Der Turm ist 42 m hoch und ist aus einer Stahlbetonkonstruktion gebaut. Auf der Höhe von 37,5 Meter wurde eine Aussichtsterrasse aufgestellt. Beim guten Wetter kann man von hier die bis mehrere Dutzend Ki-

lometer entfernte Landschaft bewundern. Der Turm ist einer der wichtigsten Punkten des Naturunterrichts auf diesem Gebiet. Er ist für die Touristen in der Sommersaison während der Dienststunden des Försters, nach telefonischer Absprache (61 29 71 302) besteigbar.

Sehr populärer verbleibt unter den Bewohnern der fast drei Kilometer lange Wander-Fahrradpfad, die sich von der Czarnkowska an der Kubiak Straße entlang bis Słonawy zieht. Jeden Tag findet man hier Fahrradfahrer, Nordic Walking Anhänger oder Läufer vor.

Durch einen bequemen Wander-Fahrradpfad gelangen wir auch zu einem Freibad oft „Żwirki“ (Kies) genannt. In der Sommersaison lockt er mit vielen Attraktionen und in der Herbst-Wintersaison mit dem Winterreiz der umliegenden Flora an.

Es ist nennenswert, dass Oborniki als eine der vereinzelt Städte mit den malerischen Fahrradstrecken im Zentrum der Stadt prahlen können. An dem reizenden Wełna Fluss führt ein Wander-Fahrradpfad. Von der Spacerowa Straße – an dem Ichthyologischen Reservat „Wełna“ entlang – bis zu der antiken Dahlmann-Mühle, sich an dem kleinen Wasserkraftwerk auf Wełna gabelnd, über den Park am Erholungszentrum mit dem Schwimmhallenkomplex bis zur Czarnkowska Straße oder durch den Park am Wełna bis zu Łazienki-Park in Oborniki (Park der Bäder) (der schönsten Parkanlage in unserer Stadt).

Reiten /24

Für viele ist das Reiten die schönste Form der Erholung. Es bedeutet Bewegung im Freien, Kontakt mit der Natur und Umgehen mit den Pferden – den großen, doch dem Menschen gegenüber freundlichen Tieren. Das Reiten verbessert das Selbstwertgefühl, bringt Selbstständigkeit bei, bricht die Ängste und Widerstände durch, gestaltet die Sensibilität, Verantwortung und Fürsorglichkeit. Sehr beliebt und allgemein angewendet wird die Hippotherapie, als Form der Rehabilitation von Behinderten. In der Gemeinde Oborniki gibt es einige Pferdeställe, die die Hippotherapie aber auch Reitstunden unter Aufsicht der Instrukteure, Reitfahrten, Schlittenfahrten und andere Veranstaltungen anbieten.

Trasa nr 1 (zielona)



6 kilometrów

Poziom trudności: łatwy

Początek i koniec trasy na parkingu przy Szpitalu Kardiologicznym w Kowanówku.

- Po przejściu 200 m utwardzoną drogą wzdłuż płotu szpitala, skręcamy według oznakowania w prawo.
- Idąc malowniczą aleją nad rzeką Wełną można podziwiać jej górski charakter i różnorodną roślinność.
- Przejdźcie do Grobów Rożnowickich: **Miejsce Pamięci Narodowej**, upamiętniające tragiczne wydarzenia z czasów II wojny światowej.
- Przejdźcie końcowym odcinkiem „Drogi Krzyżowej”.
- Powrót drogą wśród lasów: sosnowych, świerkowych i dębowych.
- Koniec trasy na parkingu Szpitala Kardiologicznego w Kowanówku.

Trasa nr 2 (czerwona)

13 kilometrów

Poziom trudności: średni



Początek i koniec trasy na parkingu przy Szpitalu Kardiologicznym w Kowanówku.

- Po przejściu 200 m utwardzoną drogą wzdłuż płotu szpitala, skręcamy według oznakowania w prawo i idziemy wzdłuż rzeki Wełny.
- Docieramy do punktu widokowego przełomu Wełny „Na Skarpie” - możliwość odpoczynku.
- Przejdźcie do **Miejsca Pamięci Narodowej – Grobów Rożnowickich**.
- Przejdźcie przez dawny ośrodek wypoczynkowy Piłka Młyn.
- Muzeum Młynarstwa i Wodnych Urządzeń Przemysłu Wiejskiego w Jaraczku***.
- Ujście rzeki Flinty do Wełny: gospodarstwa agroturystyczne: Leśniczówka Rożnowo, Pensjonat nad Wełną - powrót drogami leśnymi wśród lasów: sosnowych, świerkowych i dębowych.
- Koniec trasy na parkingu Szpitala Kardiologicznego w Kowanówku.



***Muzeum czynne oprócz poniedziałków:**
w sezonie zimowym (2.11 - 31.03):
wt. - pt.: 9.00 - 15.00; sob. - niedz.: 11.00 - 15.00
w sezonie letnim (2.04 - 31.10):
wt. - sob.: 9.00 - 16.00; niedz.: 11.00 - 17.00

Zgłaszanie wycieczek: +48 67 261 05 15

Wystawy stałe:

- Tradycyjne przetwórstwo zbożowe
- Przemysłowa technika młynarstwa
- Kolekcja modeli wiatraków inż. Feliksa Kłaczyńskiego
- Wiatrak koźlak,
- Napędy młyńskie



Trasa nr 3 (pomarańczowa)



START Rynek w Obornikach

META Rynek w Obornikach

23 kilometry

Poziom trudności: łatwy

1 – 3 km Ruszamy z Rynku w kierunku „małego mostu”, za którym wjeżdżamy w ulicę Gołaszyńską i wzdłuż Warty docieramy do wiaduktu kolejowego trasy Poznań – Piła. Jedziemy do Gołaszyzna.

3 – 7,5 km W Gołaszyźnie skręcamy w prawo i po pokonaniu wzniesienia, możemy po lewej stronie podziwiać rozległą panoramę doliny Warty. Wjeżdżamy do Maniewa, gdzie warto zatrzymać się przy kościele św. Mikołaja.

7,5 – 13 km Jedziemy do Świerkówki, gdzie „przecinamy” drogę krajową nr 11 i wjeżdżamy do Wargowa. Jadąc przez wieś docieramy do małego ronda i skręcając w lewo możemy podziwiać pałac (własność prywatna), którego budowę rozpoczął Teodor Żółtowski w 1889 r. Rodzina Żółtowskich ufundowała w 1905 r. również „ochronkę”, która dzisiaj pełni rolę Wiejskiego Domu Kultury.

13 – 17,5 km Wracamy na trasę i przez Kowalewko docieramy do Objezierza, podziwiając widok na rozległe stawy rybne i dolinę Samicy. Po prawej stronie zespół pałacowo – parkowy oraz kościół pw. św. Bartłomieja. W centrum wsi znajduje się także okazały budynek Domu Kultury.

17,5 – 23 km Jedziemy w kierunku Obornik, zatrzymując się przy punkcie widokowym, skąd podziwiamy panoramę miasta oraz skraj Puszczy Noteckiej. Wycieczkę kończymy na obornickim Rynku.

Trasa nr 4 (żółta)



START Osiedle Leśne w Obornikach

META Osiedle Leśne w Obornikach

44 kilometry

Poziom trudności: średni

1 – 2,5 km Ruszamy z Drogi Leśnej na wysokości kościoła pw. Miłosierdzia Bożego i jedziemy ulicą Wybudowanie, przecinamy ulicę Kubiaka, dojeżdżamy do ulicy Bielawskiej i prosto lub skręcając w ulicę Korfatego dojeżdżamy do ulicy Czarnkowskiej i skręcamy w lewo.

2,5 – 4,5 km Ścieżką rowerową jedziemy w stronę Dąbrówki Leśnej, skręcamy w kierunku siedziby Nadleśnictwa Oborniki, gdzie znajduje się m.in. Leśna Izba Edukacyjna Puszczy Noteckiej (zwiedzanie: tel. 61 297 13 56).

4,5 – 11,5 km

Skręcamy w prawo i po ok. 300 m w lewo, by po chwili znaleźć się na osiedlu Dąbrówka Leśna – bloki. Na końcu osiedla skręcamy w prawo i po ok. 150 m w lewo, wjeżdżając na drogę leśną. Teraz ok. 3 km jedziemy prosto, w połowie dystansu mijamy z lewej strony wieżę przeciwpożarową (42 m wysokości). Możliwość wejścia tylko podczas dyżuru leśnika, po uprzednim umówieniu się w Nadleśnictwie Oborniki (tel. +48 61 297 13 02). Jadąc prosto docieramy do skrzyżowania, na którym skręcamy w prawo i jedziemy do drogi wojewódzkiej nr 178, którą przecinamy i wzdłuż kamiennej drogi krzyżowej docieramy do Grobów Rożnowickich.



11,5 – 14 km

Skręcamy w prawo, by po ok. 300 m skręcić w lewo (wzdłuż szlaku nordic walking) docieramy do Leśniczówki Rożnowo, przejeżdżamy mostami nad rzekami Flinta i Wełna. Po lewej stronie mijamy agroturystykę „Pensjonat nad Wełną” (miejsca noclegowe, spływy kajakowe, imprezy integracyjne: www.rzekawełna.pl).

14 – 18 km

Łagodnie skręcamy w prawo i jedziemy wzdłuż rzeki Wełny, nad którą mijamy miejsce pamięci zamordowania przez Niemców mieszkańca Jaracza, który uciekał przez rzekę Wełnę (Józef Ślązak). Główną drogą docieramy do Rożnowa, przecinamy drogę krajową nr 11, dojeżdżamy do kościoła pw. św. Katarzyny, na którym znajduje się m.in. tablica poświęcona urodzonemu w Rożnowie Mikołajowi Skrzetuskiemu, pierwowzorowi sienkiewiczowskiego bohatera spod Zbaraża. W otoczeniu kościoła znajduje się grób Franciszka Mickiewicza, bohatera Powstania Listopadowego, najstarszego brata Adama Mickiewicza.

18 – 24 km

Jedziemy przez miejscowość Marszewiec (możliwość noclegu w gospodarstwie agroturystycznym, www.agroturystyka-gronostaj.pl), dojeżdżamy do Pacholewa. Po prawej stronie kaplica św. Krzyża, a przy wyjeździe w kierunku Uchorowa, po lewej stronie miejsce pamięci poświęcone Kompanii IV. Baonu Muirowana Goślina Powstania Wielkopolskiego 1918/19, pod dowództwem porucznika Leona Masiakowskiego.

24 – 29 km

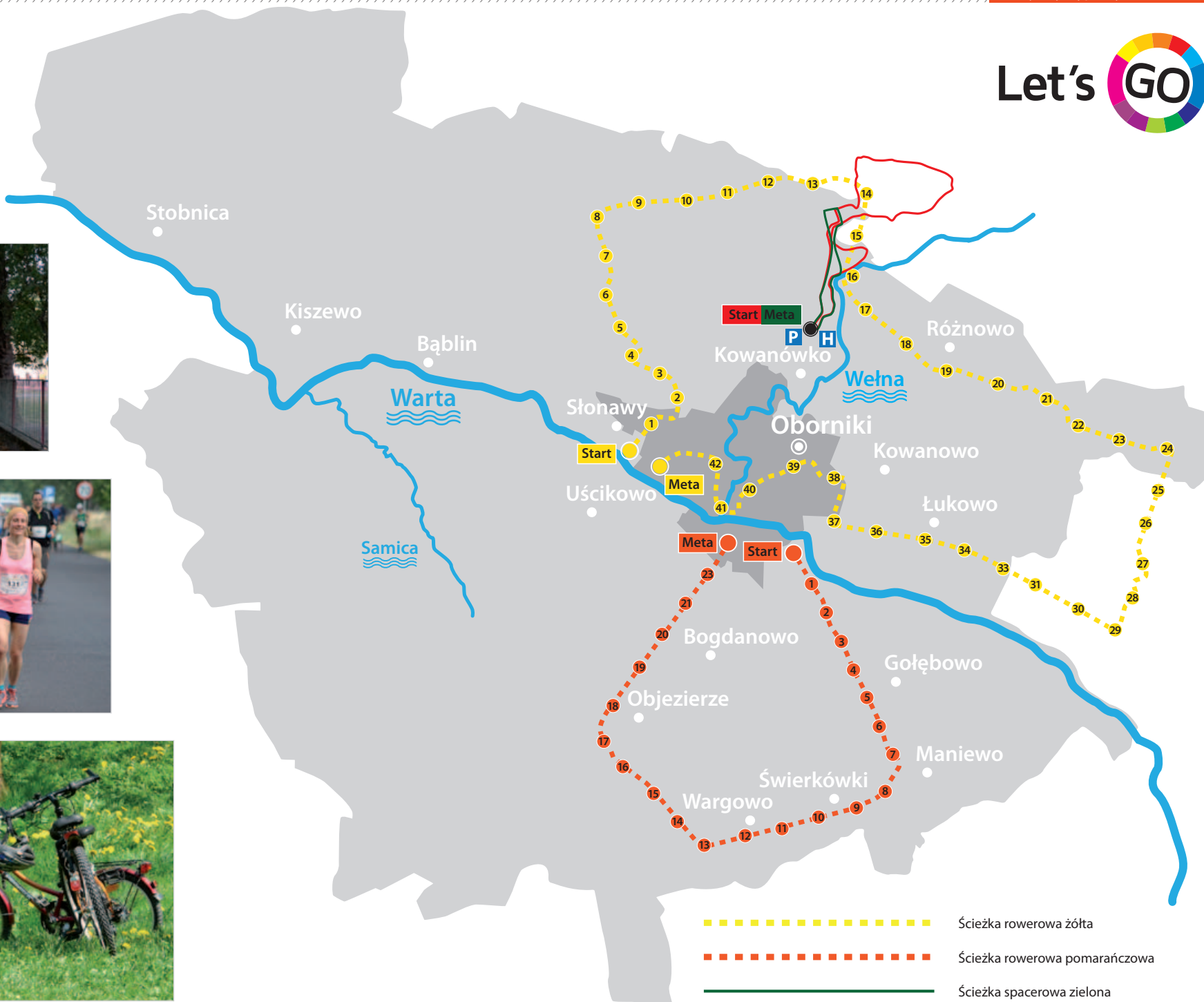
Przecinamy w Uchorowie drogę wojewódzką nr 187 i polną drogą, za leśniczówką skręcając w prawo, jedziemy oznakowanym szlakiem do Rezerwatu „Śnieżycowy Jar” (utworzony dla ochrony jednego z nielicznych w Wielkopolsce (i w ogóle na niżu polskim) stanowiska śnieżycy wiosennej, pow. ponad 9 ha). Po lewej stronie drewniany kościół pw. św. Michała Archanioła, w którym w roku 1831 Adam Mickiewicz uczestniczył w pastercie.

29 – 44 km

Jedziemy główną drogą do Obornik, przed torem motocrossowym skręcamy w kierunku Kowanowa, później ulicą Polną dojeżdżamy do ronda, skręcamy w lewo i ścieżką rowerową dojeżdżamy do ulicy Marszałka Józefa Piłsudskiego. Dowolnie wybraną drogą możemy dotrzeć do miejsca startu.



Let's GO





Stajnia Leśnego Duszka



[a](#) ul. Łopatyńskiego 1, 64-600 Oborniki
[t](#) +48 664 236 236, +48 535 100 784
[e](#) poczta@butterfly.org.pl
[w](#) www.butterfly.org.pl

Jazda Konna:

- Oprowadzanki dla dzieci na kucach
- Nauka jazdy konnej dla dzieci i dorosłych (jazda klasyczna lub w stylu western)
- Przejazdy bryczką

Hipoterapia:

- Rehabilitacja z koniem dla dzieci i dorosłych

Łucznictwo:

- Nauka łucznictwa pieszego oraz łucznictwa konnego dla dzieci i dorosłych
- Tor łuczniczy z ruchomymi celami

Imprezy zorganizowane:

- Gry i zabawy z animatorem dla dzieci i dorosłych
- Pokazy (jazdy konnej w stylu western, łucznictwa konnego, kaskaderki konnej)
- Oprawa muzyczna, nagłaśnianie imprez
- Ognisko oraz catering



Stajnia „Pasikonik”



[a](#) ul. Wybudowanie 279, 64-600 Oborniki
[t](#) +48 798 066 991
[e](#) stajnia.pasikonikoborniki@gmail.com

- Pensjonat dla koni
- Nauka jazdy konnej dla początkujących i zaawansowanych
- Hipoterapia
- Psychopedagogiczna nauka jazdy konnej dla niepełnosprawnych
- Przejazdki na kucyku
- Możliwość wyjazdów w teren Puszczy Noteckiej
- Zajeżdżanie i układanie młodych koni
- Ogniska




Stajnia AFA



[a](#) Niemieczkowo 10, 64-606 Popówko
[t](#) +48 61 29 71 81, +48 726 379 979
[e](#) stajniaafa@o2.pl

- Nauka jazdy konnej dla dzieci i dorosłych pod okiem wykwalifikowanego instruktora
- Możliwość wyjazdów w teren
- Pensjonat dla koni
- Możliwość noclegu – agroturystyka Stary Dwór



Fundacja „Zielony Dworek”



[a](#) Kiszewko 13, 64-607 Kiszewo
[t](#) +48 602 124 943
[w](#) www.zielonydworek.org

- Nauka jazdy konnej
- Hipoterapia
- Przejazdki bryczką
- Kuligi
- Możliwość wynajęcia terenu na organizację imprez oraz kinderballi z przejażdżką małą bryczką z kucykiem
- Możliwość wynajęcia eleganckiej bryczki weselnej



Rozdział III

Ahoy! Turystyka wodna

Let's



Ahoy! Turystyka wodna



Największym atutem turystycznym gminy Oborniki jest nasze geograficzne położenie. Oborniki leżą u zbiegu dwóch rzek Warty i Wełny, co daje nam naturalne predyspozycje do rozwoju turystyki wodnej.

Warta, trzecia co do wielkości rzeka w Polsce, łączy się z malowniczą Wełną, która ma przymioty rzeki górskiej. Meandrując leśnymi jarami tworzy naturalne spiętrzenia i płytkie rozlewiska.

Aktywny wypoczynek, przygodę i wycieczki wodniacki pasjonatom kajakarstwa, motorowodnictwa i żeglarstwa proponuje działające na terenie naszego miasta Obornickie Stowarzyszenie Wodniackie – APLAGA, skupiające miłośników sportów, rekreacji i turystyki wodnej.

Jeśli zatem woda to Twoje naturalne środowisko. Nie zwlekaj – odwiedź Oborniki!

Szlaki kajakowe gminy Oborniki

Nawet początkujący kajakarze mogą zmierzyć się z wodnymi trasami Warty, czy urokliwej Wełny natomiast przy wysokich i średnich stanach wody dla kajakarzy średniozaawansowanych i zaawansowanych dostępne są rzeki Samica oraz Kończak. Dokładniejszych informacji o locji kajakowej udzielają członkowie Obornickiego Stowarzyszenia Wodniackiego APLAGA:

- **Robert Filipiak: +48 512 277 366**
(Prezes OSW APLAGA),
- **Rafał Kowalczyk: +48 503 754 656.**

Obornickie Stowarzyszenie
Wodniackie APLAGA
adres: ul. Wodna 3, 64-600 Oborniki
e-mail: aplaga@wp.eu
www.aplaga.oborniki.org



Ahoy! Water tourism



Geographical location is one of the most valuable assets of Oborniki Commune. Oborniki is situated at confluence of two rivers the Warta River and the Wełna River which creates great environment for the development of water tourism.

The Warta River, the third biggest river in Poland links with the picturesque Wełna River which has some attributes of mountain stream. Meandering in forest ravines it creates natural weirs and shallow backwaters.

Active leisure, adventure and water sports for kayaking enthusiasts are on offer of Obornickie Stowarzyszenie Wodniackie (Oborniki Water Sports Association) APLAGA operating in the territory of our town and. It is a centre for sport, recreation and water tourism lovers. If water seems to be your natural environment, do not linger and visit Oborniki!

Paddling Trails In Oborniki Commune

The Samica and Kończak Rivers are available for intermediate and advanced kayakers at high and average water level. More information about kayaking pilotbook can be received from the members of Obornickie Stowarzyszenie Wodniackie APLAGA:

- **Robert Filipiak: +48 512 277 366**
(Chairman of OSW APLAGA)
- **Rafał Kowalczyk: - +48 503 754 656**



Ahoy! Wassertouristik



Der größte Erholungsvorzug der Gemeinde Oborniki ist unsere geographische Lage. Oborniki liegt an der Kreuzung von zwei Flüssen Warta und Wełna, woraus sich natürliche Veranlagung zur Entwicklung der Wassertouristik ergibt.

Warta, der drittgrößte Fluss in Polen, vereinigt sich mit der malerischen Wełna, die Tugenden eines Gebirgsflusses aufweist. Mäandrierend in den Waldschluchten bildet sie natürliche Stauwerke und flache Schwemmländer.

Aktive Erholung, Abenteuer und Wassersportleistung schlägt den Liebhabern von Kanusport, Motorbootssport und Segelsport ein in unserer Stadt aktiver Wassersportlerverein APLAGA, welcher die Liebhaber von Sport, Erholung und Wassertouristik vereinigt vor. Ist nun das Wasser Dein natürliches Milieu, zögere nicht – besuche Oborniki!

Paddelbootsstrecken der Gemeinde Oborniki

Bei hohen und mittleren Wasserständen sind für die fortgeschrittenen Kanuten und den auf der Mittelstufe die Flüsse Samica und Kończak zugänglich. Genauere Informationen über den Kanulotsen erteilen die Mitglieder des Wassersportvereins APLAGA:

- **Robert Filipiak: +48 512 277 366**
(Vorsitzende des Wassersportvereins APLAGA)
- **Rafał Kowalczyk: +48 503 754 656.**

Rzeka Wełna

km	
16,00	Jaracz Młyn – możliwe wodowanie na młynówce w Muzeum Młynarstwa i Wodnych Urządzeń Przemysłu Wiejskiego w Jaraczu. Nurt wartki, po ok. 150 m wpłynięcie na właściwy bieg rzeki Wełny.
15,75	Most drogowy Jaracz Młyn – nurt wartki, przy niskich stanach wody możliwe kamienie w nurcie (przekop Wełny XIX w.).
15,4 P	Ujście „Starej Wełny” – poniżej bystrze; przy niskich stanach rzeki – w nurcie wystające kamienie.
14,45 P	Ujście „Starej Flinty” – obecnie miejsce mało widoczne (wał ziemi); na lewym brzegu przed mostem w Rożnowicach widoczne zabudowania Pensjonatu „Nad Wełną”.
14,00	most drogowy w Rożnowicach – za mostem na lewym brzegu widoczne zabudowania przystani kajakowej „Rożnowo Młyn” należącej do właściciela Pensjonatu Nad Wełną - kontakt Piotr Szumiński, tel. +48 730 730 731.
13,9 P	Ujście rzeki Flinty – Flinta jest dostępna jako szlak kajakowy przy wysokich i średnich stanach wody; spływy można rozpoczynać w Ryczywole (16 km biegu rzeki), ale najciekawszy fragment rozpoczyna się od miejscowości Boruchowo (8 km).
13,7 L	Wejście do kanału „Przystani Rożnowo Młyn”- miejsce wodowania i zakończenia spływów kajakowych; w dalszym biegu rzeki należy zwrócić uwagę na silny nurt oraz wystające z wody kłody i gałęzie drzew (miejsca potencjalnie niebezpieczne). Rzeka płynie dosyć wartko, meandruje co kilka lat przerywając meandry i tworząc starorzecza.
12,25	Drewniana kładka przy osadzie Garn Cary. Rzeka nieco zwalnia, prostuje swój bieg pojawiają się pierwsze zwałki (przewrócone drzewa w korycie rzeki).
9,95	Kładka drewniana przy Szpitalu w Kowanówku.
9,05 L	Ujście strumyka Zaganka, na lewym brzegu widoczne zabudowania wsi Kowanówko.
8,6	Stalowa kładka, za nią rzeka zaczyna meandrować pojawiają się liczne zwałki, szlak staje się uciążliwy.
6,95	Most drogowy w Kowanówku – za mostem w bliskiej odległości Wpływ Młynówki.



c.d.

km	
6,07	Wpływ Młynówki – silny nurt i zakaz wpływania – niebezpieczny przepust pod mostem znajdującym się 50 m biegu rzeki.
Płyniemy na wprost głównym nurtem rzeki Wełny	
6,05	Mała elektrownia wodna przy stacji harcerskiej Kowanówko przenoska na lewym brzegu; za elektrownią Wełna płynie szerokim nurtem, występują bystrza oraz nieliczne zwałki, przy wysokim stanie wody niebezpieczne dla kajakarzy o niskim i średnim doświadczeniu.
2,06 P	„Przystań Bielawy” – możliwość zakończenia spływu, tel. +48 607 387 952.
2,00 L	Park linowy Adrenalina
1,7	Dawny most kolejowy linii Oborniki – Wronki za nim obornickie Łazienki, gdzie odbywają się imprezy plenerowe.
1,1	Mała elektrownia wodna przy Młynie Dahlmanna, możliwe zakończenie spływu; po uzyskaniu zezwolenia dyrektora RDOŚ w Poznaniu, możliwe kontynuowanie spływu do ujścia Wełny do Warty. Nurt dość szybki w rezerwacie pojawiają się zwałki oraz nisko zawieszony gałęzie drzew nad wodą, odcinek Wełny dla zaawansowanych i średniozaawansowanych kajakarzy.
0	Ujście rzeki Wełny na 205,7 km prawym brzegu Warty; możliwe zakończenie spływu na lewym brzegu Warty na „Przystani Kowale” (kontakt Rafał Kowalczuk +48 503 754 656) lub na 205 km na prawym brzegu Warty; slip; możliwy dojazd samochodem (zakończenie - ulica Wodna, w pobliżu wypożyczalnia kajaków „ROB-FIL” tel. +48 512 277 366)*.



***Przystań KOWALE**
Rafał Kowalczuk
tel. + 48 503 754 656

(możliwość cumowania łodzi motorowodnych, WC, prysznic, prąd, możliwość pozostawienia śmieci, internet, namiot biesiadny, miejsce na ognisko, parking, monitoring).



Rzeka Warta

km	
242	Możliwe wodowanie i wypożyczenie sprzętu wodnego Stary Port przy moście Chrobrego, operator przystani Stowarzyszenie Przyjaciół Harcerskiego Ośrodka Kształcenia Turystów Wodnych kontakt Konrad Dąbrowski, tel. +48 508 977 083. Przystań czynna w okresie od maja do września.
234,4	Czerwonak, przystań Akwenmarina (Centrum Rozwoju Kultury Fizycznej „AKWEN” w Czerwonaku, tel. +48 504 972 608.
224,86	Biedrusko, most drogowy Biedrusko – Bolechowo.
220	Przystań kajakowa Mściszewo.
216,3	Radzim: Po lewej stronie nieistniejąca już wieś, w której znajdował się już w roku 1236 Kościół pw. św. Mikołaja i św. Barbary, obecnie w miejscu cmentarza przykościelnego znajdują się krzyże. W XVIII w. znajdował się w Radzimiu, oprócz kościoła z plebanią, także młyn, karczma i dwie chaty rybaków. W XIX w. wieś się wyludnia, parafia zostaje zaś przeniesiona do Maniewa. Po prawej stronie, na tzw. ostrowie radzimskim znajdowało się dawne grodzisko, które stanowiło siedzibę Kasztelanii Radzimskiej – ważnego ośrodka administracji, której lata świetności przypadły na XII – XIV w.
206,63	Most kolejowy, linia Poznań – Piła.
206,31	Most drogowy, droga krajowa nr 11.
206	Most drogowy prowadzący na obornicki rynek.
206	Na lewym brzegu Warty, tuż za mostem, planowana Marina Obornicka (port, hangar, warsztat szutniczy, pokoje noclegowe, możliwość tankowania), obecnie wiata turystyczna, wc, możliwość zostawienia śmieci.
205,7	Przystań „Kowale” Rafał Kowalczuk, tel. +48 503 754 656, wypożyczalnia kajaków, pole biwakowe.
205	Slip; ujście rzeki Wełny, rezerwat ichtiologiczny Słonawy.
198,5	Pałac w Bąblinie, ośrodek rekolekcyjny Misjonarzy Świętej Rodziny.
195,6	Kiszewo, nieczynny prom górnolinowy.
194,6	Z lewej strony ujście rzeki Samica.
194,15	Na lewym brzegu rezerwat florystyczny Dołęga.
188	Most na nieistniejącej linii kolejowej z Obornik przez Obrzycko do Wronek. Stobnica: Przystań motorowodna „U Agnieszki i Macieja”: Cumowanie: pomost pływający, betonowe pacholki, slip. Wyposażenie przystani: prąd, bieżąca woda, WC, prysznic, pole namiotowe, miejsce na ognisko, miejsce na grill, zadaszone wiaty. Kontakt: 69 76 23 418, 61 29 71 951, www.przystanstobnica.yoyo.pl.



WYPOŻYCZALNIE KAJAKÓW

Wypożyczalnia kajaków Rob – Fil

- a** ul. Wodna 9, 64-600 Oborniki
- t** +48 512 277 366

Delfin - Marek Wiktorski

- a** ul. Bielawska 8, 64-600 Oborniki
- t** +48 607 387 952
- w** www.nauka-plywania.pl

KAJAKOWALNIA.PL Rafał Kowalczuk

- a** Słonawy 3, 64-600 Oborniki
- t** +48 503 754 656
- e** kajakowalnia@o2.pl

Swim Live – Bartosz Fabke

- a** ul. Leśniaka 1, 64-600 Oborniki
- t** +48 606 877 613
- w** www.swimlive.pl

Rozdział IV

Miejsca na odpoczynek

Let's



Miejsca na odpoczynek

Zmęczony? Potrzebujesz chwili odpoczynku na łonie natury? Nie ma sprawy! W samym centrum miasta rozpościera się nadrzeczny park – obornickie „Łazienki”, który kusci zarówno swym urokiem, jak i letnimi propozycjami kulturalnymi.

W 2012 roku miejscu dawnych „Łazienek” powstał teren rekreacyjny, ze ścieżkami pieszo – rowerowymi i punktami widokowymi, a w nawiązaniu do charakterystycznych prze-



Places to Rest

Tired? Do you need some time to rest in the open? No problem! The centre of the town boasts with a riverside park – Oborniki Łazienki (Baths). It tempts with charm and beauty as well as summer cultural offer.

In 2012 the former Baths were replaced by a recreational area with paths for walking and cycling and with some view points. Characteristic changing rooms were inspiration to construct a stunning flower pergola. Łazienki is a place of many diverse events, for example concerts, fitness classes and open air cinema. Kayaking on the Wełna River is another popular activity. In summer the river is adorned with a floating fountain. Its hum and nightly colourful illumination attracts rambles.

bieralni piękna pergola kwiatowa. Obornickie „Łazienki”, są miejscem wielu różnorodnych spotkań na łonie natury. Organizowane są tu koncerty, zajęcia fitness na świeżym powietrzu oraz pokazy kina plenerowego. Sporym powodzeniem cieszą się też rejsy kajakiem po Wełnie. W sezonie na rzece pojawia się pływająca fontanna. Jej przyjemny szum umila każdy spacer, a wieczorami zachwyca feerią barw.

Platz für Erholung

Müde? Du brauchst etwa Erholung im Freien? Kein Problem! Direkt im Zentrum der Stadt gibt es Łazienki-Park (Bäder Park), der sowohl mit ihrem Reiz als auch mit Sommer Kulturveranstaltungen lockt.

Im Jahre 2012 entstand an Stelle der ehemaligen Bäder ein Erholungsgebiet, mit Wander-Fahrradpfaden und Aussichtspunkten und anstelle von charakteristischen Umkleidekabinen entstand eine Blumenpergola. Łazienki-Park in Oborniki ist ein Treffpunkt im Freien. Es werden hier Konzerte, Fitness-Veranstaltungen sowie Kino im Freien organisiert. Beliebt sind auch die Paddelbootfahrten auf Wełna. In der Saison erscheint auf dem Fluss der schwimmende Brunnen. Sein angenehmer Geräusch gestaltet jedem reizend die Zeit und am Abend entzückt er mit dem Farbenspiel.

Miłośników przyrody i pieszych wędrówek zainteresują trzy ścieżki edukacyjne, wytyczone przez Nadleśnictwo Oborniki. Odkrywają one

wiele tajemnic przyrodniczych i historycznych. To nie tylko atrakcje turystyczne, ale także znakomite miejsca na lekcje przyrody dla młodzieży.

Ścieżka dydaktyczna „Dolina Wełny” (Nadleśnictwo Oborniki)

Ścieżka „Dolina Wełny” ma swój początek przy stacji PKP w Rożnowie, a koniec przy leśniczówce. Oznaczono ją sylwetką konia. Na trasie o długości 16,5 km znajduje się 21 przystanków tematycznych. Są to m.in.: punkt widokowy przy rzece Wełnie, Muzeum Młynarstwa w Jaraczu, czy Miejsce Pamięci Narodowej.



Ścieżka dydaktyczna „Dębowy Las” (Nadleśnictwo Oborniki)

Na terenie leśnictwa Daniele i Puszczy Noteckiej zlokalizowana jest ścieżka dydaktyczna „Dębowy Las”. Nazwa nawiązuje do rezerwatu „Świetlistej Dąbrowy”, którego wysoka wartość wynika z unikalności tego typu zbiorowisk, tworząc enklawę dąbrów, wśród rosnących wokół drzewostanów sosnowych. Na długości 6 km wyznaczono 12 przystanków dydaktycznych w miejscach charakteryzujących określone obiekty czy zjawiska przyrodnicze. Przebiega w pobliżu siedlisk licznych gatunków flory i fauny, a oznakowano ją symbolem liścia dębu. W leśniczówce Daniele można uzyskać wszelkie informacje na temat ścieżki, korzystając z fachowej wiedzy leśniczego.






Ścieżka przyrodnicza „Dolina Kończaka”

W leśnictwie Kiszewko i Podlesie wytyczona jest ścieżka dydaktyczna „Dolina Kończaka”. Swój początek ma na parkingu przy leśnej drodze łączącej Stobnicę z Boruszynem, ok. 1,6 km od Stobnicy. Ustawiono na niej 12 tablic z opisami procesów i prac związanych z gospodarką leśną i ochroną przyrody. Czas zwiedzania prawie 8 kilometrowej ścieżki to ok. 4 godziny. Poruszając się w terenie należy zwrócić uwagę na oznakowanie trasy sylwetką bobra.



Nadleśnictwo Oborniki

Biuro Nadleśnictwa jest czynne
od pon. do pt. w godzinach od 7.00 do 15.00

 ul. Gajowa 1, Dąbrówka Leśna
 +48 61 297 13 02, +48 61 296 13 61
 oborniki@poznan.lasy.gov.pl



Rozdział V

Ścieżkami historii

Let's



Ścieżkami historii

Oborniki

Kolebką miejscowości był zamek zbudowany u ujścia Wełny, w miejscu, gdzie wpływa ona do Warty, blisko drogi do Kołobrzegu. Nie wiadomo, kiedy miasto zostało założone, ale w latach 1225-1272 z inicjatywy księcia Bolesława Pobożnego i jego żony Jolenty, węgierskiej księżniczki założono klasztor Franciszkanów w Obornikach.



Obornicki Rynek

Dlatego też przypuszcza się, że miasto założono przed rokiem 1272. Zazwyczaj klasztory zakładane były w tym samym czasie, lub też zaraz po otrzymaniu praw miejskich. Założony klasztor długi czas stał opuszczony, ale Franciszkanie powrócili do Obornik około roku 1292.

Z miastem tym wiążą się różne podania i legendy. I tak dla przykładu, gdy w roku Pańskim 1299, odwiedził to miejsce Władysław Łokietek, na niebie dała się ujrzeć bladoczerwona łuna, którą starzy magowie i wróżbici odebrali jako dobrą wróżbę. Po rozbiciu dzielnicowym, które zapoczątkował w roku 1138 Bolesław Krzywousty, upatrywano, że nastaną czasy kiedy to Rzeczpospolita znów będzie zjednoczonym państwem.

Dlatego też Łokietek, książę kujawski, był jedyną nadzieją dla wszystkich Polaków, co ziściło się za jego sprawą w roku 1320. Do dnia dzisiejszego krąży w Obornikach legenda o tym, jak to Łokietek modlił się do Pana Jezusa w pobliskim kościele franciszkańskim, w którym złożył jako dar wotywny piękny złoty pierścień z rubinem w środku. Podob-

no pierścień ten, zmienia swój kolor, gdy naszej ojczyźnie zagrażają obce mocarstwa, jak to miało miejsce w 1772 roku. Od roku 1394 do 1428, w historii Obornik zapisały się dziesięciokrotne odwiedziny króla Władysława Jagiełły. Ukochał on to miasto, a swojej żonie Soni, kazał właśnie tam zakupywać drogie materiały na jej strojne suknie.

Kolejną osobą, która zapisała się w dziejach Polski i pochodziła ona z Obornik był Piotr Wedelicki, który podjął studia w Akademii Krakowskiej, a następnie został nadwornym lekarzem króla Zygmunta Starego. Podobno w każdą noc, poprzedzającą Zaduszki, straszły go ulicami ducha Piotra Wedelickiego.

Oborniki, od zawsze cechowały się ogromnym patriotyzmem. Zatem gdy w roku 1458, naszej ojczyźnie znów zagrażała potęga zakonu krzyżackiego, miasto to wysłało oddział piętnastu pieszych rycerzy, aby wspomógł on chorągiew kaliską w toczonej walce. Przed każdą wigilią, ulicami miasta, przechadza się orszak wspomnianego rycerstwa, aby nawet po śmierci doglądać je i sprawować nad nim pieczę.

Wszystkich, którzy pragną poznać więcej historii naszego miasta, odwiedzić najciekawsze zabytki, bądź poznać owiane tajemnicą zakątki regionu poprowadzi ścieżka historyczno-edukacyjna. W całej gminie ustawiono 33 tablice, informujące o najciekawszych miejscach i wydarzeniach z nimi związanymi oraz lokalizacją kolejnych punktów.

Spacer można rozpocząć od **wytyczonego w średniowieczu układu urbanistycznego Obornik z Rynkiem** i odchodzącymi od niego turbinowo, po dwie z każdego narożnika ulicami. Rynek powstał w miejscu placu targowego. Z planu miasta po 1438 roku wynika, że na zewnątrz placu targowego mógł znajdować się Ratusz. Początkowo układ Rynku był czworoboczny, z którego wybiegały pod kątem prostym ulice. Trakt, który przecinał jego środek stał się – po lokacji – ulicą, która biegnie od mostu na północ.

Along History Paths

Everybody who is interested in the past of our town, everyone who wants to visit the most interesting monuments and mysterious corners of the region can follow a historic and educational trail. 33 information boards were placed all over the commune. They deliver information about the most interesting places and events as well as location of the neighboring points.

Auf dem Pfad der Geschichte

Alle, die etwas mehr aus der Geschichte unserer Stadt kennenlernen, die interessantesten Denkmäler besichtigen oder die geheimnisvollen Ecken dieser Region entdecken möchten, wird der historische Bildungspfad führen. In der gesamten Gemeinde hat man 33 Informationstafeln aufgestellt, die über die interessantesten Stellen und mit ihnen verbundenen Ereignissen sowie über Lokalisierung der weiteren Stellen berichten.



Kościół pw. Najświętszej Maryi Panny Wniebowziętej

Od Rynku odchodzi szachownica ulic. Z dawnej zabudowy Rynku i przyległych ulic, na uwagę zasługują kamienice klasycystyczne i secesyjne z XIX i początku XX wieku, z ciekawą dekoracją elewacji frontowych i częściowo zachowanym attykami. Do dzisiejszego dnia Rynek zachował swoją wielkość i pierwotny kształt. Ma 107,5 metrów długości i 87,5 szerokości. W centralnym punkcie znajduje się wykonany w 2005 roku pomnik Jana Pawła II.

W pobliżu obornickiego Rynku na ulicy Czarnkowskiej znajdowała się synagoga, którą wzniesiono w 1564 r., zburzona przez Niemców w okresie okupacji (obecnie w tym miejscu znajduje się dom mieszkalny dawnego PBRol-u). W latach 1940 – 1943 została rozebrana przez Żydów sprowadzonych z getta w Łodzi oraz jeńców angielskich. Trwałym śladem dawnej świetności tej budowli są jedynie historyczne fotografie i one przenoszą nas w odległy świat żydowskiej kultury.

Nad kamieniczkami na Rynku góruje wieża **Kościół pw. Najświętszej Maryi Panny Wniebowziętej**. Jest to jeden z najstarszych zabytków w mieście – wzniesiono go na przełomie XV i XVI w. W późnobarokowym ołtarzu z połowy XVIII w. znajdują się m.in. obraz Wniebowzięcia Najświętszej Marii Panny, krucyfiks z XVII w., kielichy z XVII w. oraz wczesnobarokowa płaskorzeźba Matki Boskiej Różańcowej. Od 26 czerwca 2012 r. na Ołtarzu Wystawienia Najświętszego Sakramentu znajdują się relikwie świętego Jana Pawła II.

Przy ulicy Lipowej oraz Mickiewicza **Kościół pw. św. Józefa Oblubieńca NMP** wzniesiony na przełomie XIX i XX w. Jego charakterystyczna smukła wieża jest widoczna z wielu zakątków miasta. Wieża, licząca kilka-



Kościół pw. św. Józefa Oblubieńca NMP

dziesiąt metrów została uszkodzona pociskami artyleryjskimi w 1945 r. Po II Wojnie Światowej pozostałości zdemontowano. Od 1999 roku z powrotem zdołano wybudować w stylu neogotyckim, na planie krzyża.

Obelisk Bohaterów II Wojny Światowej - pomnik poświęcony pamięci bohaterów poległych w latach 1939-45 w walce z faszystami. Został wzniesiony z inicjatywy mieszkańców miasta w 1965 roku. Znajduje się w Parku Bohaterów II Wojny Światowej przy ulicy 3 Maja w Obornikach.

W sąsiedztwie kościoła znajduje się **zбір staroluterański** - wzniesiony w pierwszej połowie XIX wieku na linii prostokąta. Jednonawowy, nieotynkowany, przykryty dachem dwuspadowym. Rozbudowa w latach 60. XX w.



Zбір staroluterański

zaburzyła dawny charakter architektoniczny świątyni mieszczącej się przy ulicy Kowalskiej. Obecnie wykorzystywany na cele kulturalne.

Obornicka Izba Regionalna, której siedziba mieści się w budynku Biblioteki Publicznej Miasta i Gminy. Istnieje od 1975 roku, a głównym motywem jej powstania była ochrona przed zapomnieniem i zniszczeniem dóbr kultury oraz historii Ziemi Obornickiej. Zgromadzono tu zbiory paleontologiczne, archeologiczne, etnograficzne oraz dokumenty dotyczące życia społecznego mieszkańców gminy Oborniki. Bezcennymi zbiorami są mapy i fotokopie fragmentów map, m.in. z 1526 r., 1558 r., 1791 r., 1803 r., 1910 r.

Biblioteka Publiczna Miasta i Gminy im. Antoniego Małeckiego przy ulicy Kopernika w Obornikach rozpoczęła działalność w 1945 roku. Oprócz gromadzenia i udostępniania zbiorów oferuje mieszkańcom bogatą ofertę kulturalną, organizując wystawy, wieczornice, konkursy czy spotkania z pisarzami.

Kościół św. Krzyża - zbudowany w 1766 roku z fundacji Łucji Łoyczykowskiej. Jednonawowy o konstrukcji szachulcowej z węższym prezbiterium i dobudowaną do niego zakrystią. Wieża zwieńczona barokowym hełmem. Wyposażenie późnobarokowe i rokokowe z okresu budowy kościoła.

Rezerwat ichtologiczny Słonawy obejmuje odcinek rzeki Wełny o długości około 1 km na terenie Obornik, od miejsca spiętrzenia wody przy młynie Słonawy, do miejsca ujścia do rzeki Warty wraz z pasami gruntów nadbrzeżnych oraz obszar wód rzeki Warty. Jest jednym z dwóch tego typu rezerwatów ichtologicznych w Polsce i został utworzony w 1957 r., celem ochrony wylęgu ryb. Ujście Wełny jest poza tym jedynym dotąd znanym na terenie dawnego województwa poznańskiego miejscem występowania głowacza białopłetwego.

Miejscem, z którego można podziwiać panoramę miasta jest **Obornicka Kalwaria**, znajdująca się na wzgórzu bogdanowskim jest najmłodszą kalwarią w Wielkopolsce. Została wybudowana w latach 1928 - 1936 w miejscu dawnego Kościoła św. Ducha.

Gmina Oborniki

Leśny Kompleks Promocyjny „Puszcza Notecka”, na który składa się kilkanaście stanowisk edukacyjnych oraz prezentacja audiowizualna Leśnej Izby Edukacyjnej Puszczy Noteckiej. Izba ta mieści się w siedzibie Nadleśnictwa Oborniki, przy ulicy Gajowej 1, w Dąbrówce Leśnej. Kompleks obejmuje kilkanaście stanowisk.

Pałac w Bąblinie - pochodzi z końca XIX wieku, rozbudowany w latach 50. i 70. XX wieku. Powstał z inicjatywy właścicieli Bąblina - Do-



Pałac w Bąblinie

brzyckich. Dziś pałac jest znanym **ośrodkiem rekolekcyjnym** Misjonarzy Świętej Rodziny. Otacza go rozległy park o powierzchni 3,12 ha, który założono przed 1890 r. Rosną w nim ponad stuletnie, pomnikowe drzewa. Nad **klas-**



Kaplica pw. św. Wawrzyńca w Ocieszynie

tornym cmentarzykiem góruje 12 metrowy **obelisk**. Poświęcono go pamięci bohatera wojen napoleońskich i powstańca listopadowego, **majora Mikołaja Dobrzyckiego**.

Stacja Doświadczalna Katedry Zoologii Uniwersytetu Przyrodniczego - Stobnica - powstała w 1974 roku w celu hodowli, restytucji i reintrodukcji rzadkich oraz ginących gatunków zwierząt. Stacja w Stobnicy znana jest w kraju i za granicą głównie z możliwości bezpośredniej obserwacji wilków.

Kaplica pw. św. Wawrzyńca w Ocieszynie - usytuowana w centrum wsi, której wiek szacuje się na ponad 150 lat. Jako budowla murowana i otynkowana została wzniesiona, na planie ośmioboku w miejscu niewielkiej, drewnianej kapliczki pw. św. Wawrzyńca. Postawiona przez Rafała Objezierskiego pod naciskiem Kościoła oraz sądów na początku XVII w. W 1979 r. przeprowadzono jej gruntowną renowację. Wnętrze kaplicy przykuwa uwagę przede wszystkim barokowymi elementami rzeźbiarskimi w ołtarzu oraz tabernakulum w stylu rokoka z połowy XVIII w.

Objezierze - architektoniczną perełką miejscowości jest urokliwy zespół pałacowo - parkowy z XVIII wieku. Pałac w Objezierzu został wybudowany w stylu klasycystycznym dla Węgorzewskich. Ostatnią rodziną w nim



Pałac w Objezierzu

rezydującą byli Turnowie herbu „Trzy kotwice”. W Pałacu gościli m.in. Julian Ursyn Niemcewicz (1804 r. i 1817 r.), Stefan Garczyński (1831), a 15 grudnia 1831 roku przyjechał do Objezierza Adam Mickiewicz, gdzie spotkał Garczyńskiego. Z rozmów przyjaciół narodził się znany wiersz „Reduta Ordon”. Echa pobytu w Objezierzu znajdziemy w „Panu Tadeuszu”. Oprócz Mickiewicza w Objezierzu gościli jeszcze: Antoni Edward Odyniec – poeta, tłumacz, Franciszek Wężyk – pisarz i poeta, Wincenty Pol – znany poeta, Narcyza Żmichowska – pisarka, Władysław Syrokomla – poeta, Paweł Edmund Strzelecki – podróżnik, geograf, Józef Ignacy Kraszewski – pisarz i publicysta. Kraszewski upamiętnia swój pobyt w Objezierzu sadząc w parku lipę oraz pisząc wiersz pt.: „O wiosko polska”.

Kościół parafialny pod wezwaniem św. Bartłomieja Apostoła w Objezierzu to obiekt zabytkowy. Zbudowany prawdopodobnie w XII lub XIII w. przez joannitów poznańskich, którzy od około 1187 r. byli właścicielami Objezierza. Obecny kościół z cegły palonej został wzniesiony w 1550 r. przez Stanisława Objezińskiego - kanonika poznańskiego, ów-



Ostoja ptaków na stawach w Objezierzu

czesnego plebana i współwłaściciela Objezierza, sprawującego tę funkcję w latach 1524 – 63. Około XVI w. wydłużono nawę i dobudowano zakrystię. Kolejnej przebudowy dokonano w 1775. Wówczas Wojciech Węgorzewski wzbogacił kościół o drewniany strop i hełm wieży. Ostatnie zmiany przeprowadził Stanisław Turno w latach 1905 – 1907.

Ostoja ptaków na stawach w Objezierzu – zajmuje powierzchnię ok. 160 ha i jest jednym z większych kompleksów w Wielkopolsce. Na tym terenie stwierdzono gniazdowanie ok. 90 gatunków ptaków, a ponad 110 pojawia się na przelotach.

Wiejski Dom Kultury w Wargowie - to budynek dawnej „Ochronki”, wybudowany w 1905 roku przez Teodora hr. Żółtowskie-



Wiejski Dom Kultury w Wargowie

go. Nad wejściem umieszczono zegar, który częściowo zachował się do naszych czasów. W latach 2001/02 przywrócono pierwotny wygląd architektoniczny. 25 września 2003 roku uroczyste otwarto Wiejski Dom Kultury w Wargowie. Przy wejściu umieszczono tablicę pamiątkową wspominającą pierwszych fundatorów – rodzinę Żółtowskich.

Kościół św. Mikołaja w Maniewie – świątynia rzymsko – katolicka pw. św. Mikołaja w Maniewie powstała w latach 1872-1873. Pierwotnie był on świątynią parafii radzimskomaniewskiej. Reprezentuje styl neogotycki. Przed kościołem stoi okazała brama w tym samym stylu, pełniący także rolę dzwonnicy (dwa dzwony). Szczególnie cennym elementem wyposażenia kościoła w Maniewie jest obraz Matki Boskiej z Dzieciątkiem. Dzieło to pochodzi z XVII wieku. Natomiast drewniany

relikwiarz z XVIII wieku w kształcie popiersia świętego Mikołaja przeniesiony został do świątyni ze zlikwidowanego kościoła w Radzimi.

Pałac w Łukowie wybudowany w stylu klasycystycznym na początku XIX w. dla rodziny Grabowskich. Przebudowano go w 1877 r. dla nowych właścicieli majątku, rodziny Martinich. Piętrowy pałac, z trójkątnie zwieńczonym ryzalitem na osi, kryty płaskim dachem czterospadowym. Na jego frontowej ścianie, po prawej stronie wejścia głównego, umieszczono w 1955 roku tablicę upamiętniającą pobyt Adama Mickiewicza w majątku. Pałac otacza park krajobrazowy o powierzchni 12,5 ha.

Kościół św. Katarzyny Aleksandryjskiej w Rożnowie – pierwszy kościół w Rożnowie istniał już XIV wieku. Obecny został wybudowany przed rokiem 1798 staraniem Józefa Gliszczyńskiego (epitafium w prezbiterium). Jest to trzeci kościół na tym miejscu. Pierwszy został spalony przez Szwedów podczas potopu. Obecny



Kościół św. Mikołaja w Maniewie

barokowy, mурowany, typu halowego. Na północnej ścianie kościoła znajdują się tablice upamiętniające zasłużonych Rożnowian, między innymi Mikołaja Skrzetuskiego – pierwowzoru sienkiewiczowskiego bohatera spod Zbaraża i Włodzimierza Krzyżanowskiego – generała wojsk amerykańskich, pierwszego gubernatora Alaski. Przy kościele pochowany został najstarszy brat Adama Mickiewicza – Franciszek, który ostatnie lata życia spędził w Rożnowie.

Groby Rożnowickie. Miejsce Pamięci Narodowej upamiętniające tragiczne wydarzenia z czasów II wojny światowej. Spoczywają tu prochy około 12 tysięcy osób, bestialsko zamordowanych przez hitlerowskich oprawców (w tym ponad 1,2 tysiąca pacjentów szpitala psychiatrycznego w podpoznańskich Owińskach i 100 jeńców brytyjskich). Groby rozsiadane są w lesie na powierzchni 1,5-3 hektarów. Zbrodni dokonano w latach 1939-1941, w celu ukrycia ludobójstwa w roku 1943 groby rozkopano, a zwłoki spalono. Niemym świadkiem wydarzeń jest 130-letni starodrzew sosnowy, porastający teren cmentarza.

Kaplica filialna pw. św. Krzyża w Pacholewie – neoklasycystyczna, w stylu „antycznym”, wzniesiona w 1910 roku wg projektu Stanisława Boreckiego. Drzwi wejściowe we wgłębionym portyku z kolumnami w stylu doryckim. Czas powstania i forma architektoniczna kaplicy podobne są do analogicznych budowli fundowanych przez Turnów, właścicieli wsi.

Rezerwat florystyczny „Dołęga” utworzony w 1958 r., o powierzchni 1,17 ha, mieści się na terenie Leśnictwa Sycyn. Leży nad Wartą, w miejscu ujścia do niej rzeki Samicy. Rośnie tu rzadko spotykany skrzyp olbrzymi, dochodzący do 2 m wysokości. W okolicach tego rezerwatu rzeka Warta tworzy malownicze zakole z wysokim brzegiem.

Dwór w Niemieczkowie – powstał w miejscu pradawnej osady łużyckiej. W XIV wieku osadę z dworkiem w pradolinie Warty ochrzcił swoim nazwiskiem ówczesny właściciel Jarota Niemieczkowski. Obecny dwór w Niemieczkowie powstał prawdopodobnie na początku XVIII wieku na fundamentach starej budowli. 3 lutego 1997 roku dwór wpisano do rejestru zabytków.

Blżej natury

- agroturystyka
- hotele
- gastronomia
- produkty regionalne

Let's



Blżej natury

Agroturystyka /46

Wspaniała formą odpoczynku dla osób spragnionych ciszy, świeżego powietrza i ucieczki od miejskiego zgiełku jest prężnie rozwijająca się w naszej gminie turystyka wiejska. Właściciele gospodarstw agroturystycznych zachęcają swą ofertą również miłośników aktywnego wypoczynku, a także amatorów lokalnych specjałów. Jeżeli chcielibyście spędzić niezapomniany urlop zapraszamy w gościnne progi naszych gospodarstw.

Hotele /64

Aktywne wakacje to coś dla Ciebie, uwielbiasz zdrowy wysiłek, kochasz przygody, a jednocześnie cenisz standard miejsc, w których

odpoczywasz. Dla osób chcących spędzić noc w centrum miasta mamy do dyspozycji pokoje noclegowe, lub dwa hotele.

Gastronomia /65

Gdy już zasycisz głód wrażeń, warto pomyśleć o czymś dla ciała. Różne specjały, klimatyczne wnętrza i miła obsługa to codzienność obornickich lokali gastronomicznych.

Produkty regionalne /66

A jeśli masz ochotę na coś wyjątkowego, pysznego i zdrowego warto zapoznać się z ofertą najwyższej jakości produktów regionalnych. Lokalni producenci proponują żywność bardzo wysokiej jakości, która charakteryzuje się wyjątkową, tradycyjną metodą produkcji.



Closer to Nature



Agritourism /46

Farm tourism, which is dynamically developing in our commune, offers a magnificent form of spending leisure time for those who miss peace and quiet, fresh air and escape from city buzz. Owners of tourist farms tempt with their proposal enthusiasts of active leisure and armatures of local cuisine. If you would like to spend unforgettable holidays welcome to our hospitable farms.

H Hotels /64

You like active holidays; you love healthy effort; you are an enthusiast of adventure and at the same time standards of accommodation are important for you. For people who want to spend night in the town centre, we offer guest rooms and two hotels.

Food /56

If you are full of lasting impressions, it is time to think about your body. Diverse food specialties, charming interiors and courteous service distinguish pubs and restaurants in Oborniki.

Regional Products /66

If you want to eat something unique, delicious and healthy, you should look through the offer of top quality regional products. Local producers propose top quality food characterized by unique recipes and traditional methods of production.



Näher an die Natur



Agrotouristik /43

Eine wunderbare Form der Erholung für Menschen, die Sehnsucht haben nach Ruhe, frischer Luft und die von dem Stadtrubel weg möchten, ist die sich in unserer Gemeinde dynamisch entwickelnde Agrotouristik. Die Eigentümer von agrotouristischen Betrieben locken mit ihrem Angebot die Liebhaber der aktiven Erholung und auch die Amateure von den lokalen Delikatessen an. Möchten Sie einen unvergesslichen Urlaub erleben, seien Sie in unsere Bauernhöfe eingeladen.

H Hotels /64


Aktive Ferien sind für Dich, Du verehrest Abenteuer, doch gleichzeitig weißt Du den Standard von Erholungsstandorten zu schätzen. Für Personen, die eine Nacht im Zentrum der Stadt verbringen möchten stehen Übernachtungszimmer sowie zwei Hotels zur Verfügung.

Gastronomie /65

Wenn Du deinen Hunger nach Eindrücken erst mal satt bekommst, lohnt es sich an etwas für den Körper zu denken. Unterschiedliche Spezialitäten, beeindruckende Innenräume und angenehme Bedienung ist der Alltag der Gastronomie in Oborniki.

Regionalprodukte /66

Solltest Du Lust auf etwas Außerordentliches, Schmackhaftes und Gesundes bekommen dann lohnt es sich das Angebot der Regionalprodukten kennenzulernen. Die Ortsproduzenten bieten die Lebensmittel von höchster Qualität auf besondere traditionelle Art und Weise hergestellt an.



- a** Maniewo 19
64-605 Wargowo
- t** +48 532 334 954
- e** kontakt@luliraj.pl
- w** www.luliraj.com

Gospodarstwo Agroturystyczne „Luliraj”

- Kwatery w domku – 4 pokoje z łazienką, TV i dostępem do Internetu (10 miejsc noclegowych)
- Atrakcje: warsztaty dla dzieci, warsztaty kulinarne, spotkania kolacyjne
- Pokój oraz plac zabaw dla dzieci
- Ogródek z grillem oraz staw do dyspozycji gości
- Możliwość wypożyczenia rowerów
- Organizacja przyjęć okolicznościowych
- Możliwość korzystania z wyżywienia na miejscu, zdrowe i ekologiczne posiłki, domowe produkty spożywcze: chleb na zakwasie, konfitury
- Obiekt całoroczny
- Obsługa również w języku angielskim, niemieckim, francuskim

Atuty +

Miejsce nastrojowe i przytulne, którego klimat długo pozostaje w pamięci.



Gospodarstwo Agroturystyczne „Pogoda”


- Domek letniskowy o wysokim standardzie, położony w ogrodzie
- Domek kempingowy (łącznie max 12 miejsc noclegowych)
- Wyżywienie we własnym zakresie (aneksy kuchenne)
- 2 stanowiska ogniskowo-grillowe
- Plac zabaw, wraz z częścią sportową i zjazdem linowym
- Łowisko naturalne
- Pole namiotowe
- Możliwość organizacji spływów kajakowych, grzybobrania
- Możliwość skorzystania z łodzi i kajaków
- Obiekt sezonowy (marzec – październik)
- Obsługa również w języku angielskim



- a** Słonawy 14
64-600 Oborniki
- t** +48 61 29 63 821
+48 501 467 967
+48 504 94 36 36
- e** i.daszek@op.pl

Atuty +

Cisza, spokój, duży teren rekreacyjny ulokowany nad malowniczymi stawami.



- a** Sycyn 4
64-606 Popówko
- t** +48 61 84 71 248
+48 699 277 000
- e** molab@wp.pl
- w** www.sycyn-podlipa.pl

Gospodarstwo Agroturystyczne „Sycyn pod lipą”

- Kwatery w domku – 2 pokoje, łącznie 12 miejsc noclegowych
- Dla szkół, przedszkoli i rodzin warsztaty i pokazy wypieku chleba
- Jazda konna, grillowanie, wycieczki bryczką, współorganizacja spływów kajakowych
- Wypiek chleba żytniego na zakwasie
- Śniadania ekologiczne
- Pola namiotowe i kampingowe
- Wypożyczalnia: rowery, narty biegowe, dart, bilard, piłkarzyki
- Obsługa również w języku angielskim, niemieckim, rosyjskim
- Obiekt całoroczny

Atuty +

Bliskość natury, warsztaty i pokazy wypieku chleba.




Gospodarstwo Sadownicze „Czereśniowy Zakątek”

- Kwatery w samodzielnym domku – 5 pokoi, kuchnia z pełnym wyposażeniem, aneksem jadalnym i wypoczynkowym z telewizorem, 3 łazienki z WC
- Stanowska ogniskowo-grillowe
- Wypożyczalnia rowerów
- Miejsce do organizowania pikników i biesiad
- Możliwość wędkowania, plażowania, gry w badminton i siatkówkę
- Możliwość pełnego wyżywienia: śniadania, obiady, kolacje
- Obiekt całoroczny

Atuty +

Cisza, spokój, przepiękny sad czereśniowy.

- a** Popowo 9a
64-606 Popówko
- t** +48 609 283 848
- e** elzbieta.kazmieruk@o2.pl



a Pacholewo 9
64-600 Oborniki
t +48 61 29 62 706
+48 501 348 034

Gospodarstwo Agroturystyczne Lucyna i Roman Białachowscy

- Kwatery w samodzielnym domku – 3 pokoje (łącznie 12 miejsc noclegowych), kuchnia, aneks jadalny, łazienki
- Bezpośredni kontakt ze zwierzętami domowymi: krowy, świnie, kury
- Wycieczki piesze i rowerowe
- Możliwość postawienia przyczepy kempingowej
- Możliwość wykupienia posiłków –
– specjalnością kuchni są regionalne potrawy;
- Obsługa również w języku rosyjskim
- Obiekt całoroczny

Atuty +

Sympatyczni gospodarze, piękna miejscowość, wiejski klimat.



Gospodarstwo Agroturystyczne Radosław Gronostaj

- Kwatery w domku – 4 pokoje, 2 łazienki (w budowie nowy obiekt na 26 miejsc noclegowych), aneks kuchenny i jadalnia
- Możliwość pełnego wyżywienia: śniadania, obiady, kolacje;
- Miejscowe produkty spożywcze: jaja kurze oraz przepiórcze, wiejska kiełbasa, mleko, sery, przetwory, domowe wypieki oraz degustacja win
- Możliwość połowu ryb
- Organizacja biesiad przy grillu i ognisku, plac zabaw dla dzieci
- MINI ZOO – możliwość bezpośredniego kontaktu ze zwierzętami (krowa, owce, kozy, świnki wietnamskie, kury, przepiórki itp.)
- Hotel dla zwierząt oraz usługi fryzjersko-kosmetyczne dla psów i kotów
- W sezonie od sierpnia do listopada na terenie gospodarstwa wyjątkowa atrakcja turystyczna – labirynt z kukurydzy o powierzchni ponad 2000 m²

Atuty +

Obiekt całoroczny. Wysoki standard, mini zoo i plac zabaw dla najmłodszych, labirynt. W niedalekiej przyszłości powstanie tu również jedyny w Wielkopolsce labirynt z tui szmaragdowych oraz muzeum sprzętu gospodarstwa domowego.

a Marszewiec 13
64-600 Oborniki
t +48 61 29 71 515
+48 722 060 360
+48 601 980 200
e przemo5@op.pl
w agroturystyka-gronostaj.pl



- a** Bębniak 6
64-600 Oborniki
- t** +48 730 992 417
- e** bebnikat@redboxsport.pl
- w** www.bebnikat.pl

Gospodarstwo Agroturystyczne „Bębniak Osada Leśna”

- Kwatery w domku – 5 pokoi
- Pola namiotowe i kampingowe
- Możliwość pełnego wyżywienia
- Plac zabaw, boiska
- Stajnia do dyspozycji gości (możliwość przywiezienia własnych koni)
- Dostęp do internetu
- Możliwość korzystania z stawu, stołów do tenisa stołowego, stepperów oraz rowerów
- Miejsce do organizowania pikników i biesiad
- Obiekt całoroczny
- Obsługa również w języku angielskim, niemieckim i rosyjskim

Atuty +

Urokliwa leśna lokalizacja, stajnia do dyspozycji gości.



Gościniec „Gryszczeniówka”

- 9 pokoi z łazienką w tym 1 pokój przystosowany do potrzeb osób niepełnosprawnych – łącznie ok. 24 miejsca noclegowe
- Tradycyjna kuchnia wielkopolska – specjalność „Pierogi z Wargowa” wpisane na Listę Produktów Tradycyjnych
- Od 2009 roku zrzeszeni w Europejskiej Sieci Regionalnego Dziedzictwa Kulinarnego odznaczeni certyfikatem „Dziedzictwo Kulinarne”
- Organizacja imprez okolicznościowych, plenerowych oraz szkoleń
- Boisko do siatkówki, koszykówki, strzelnica (łuk i wiatrówka)
- Plac zabaw
- Dla grup: przejażdżki quadami, paintball, gry i zabawy integracyjne
- Możliwość zakupu produktów z przetwórnicy
- Obsługa w językach angielskim, niemieckim i rosyjskim
- Obiekt całoroczny

Atuty +

Wyśmienita kuchnia, wysoki standard, możliwość nabycia wyrobów z przetwórnicy „Gryszczeniówka”.



- a** Wargowo II 87
64-605 Wargowo
- t** +48 61 29 72 067
+48 509 443 085
- e** poczta@gryszczeniowka.pl
- w** www.gryszczeniowka.pl



- a** Bąblinek 28
64-600 Oborniki
- t** +48 61 29 71 053
+48 604 949 029
- e** bacowka@bablinek.pl
- w** www.bablinek.pl

„Bacówka”

- Kwatery w domku z bali przeniesionym z Podhala – 5 pokoi
- Organizacja imprez okolicznościowych, spotkań firmowych, szkoleń
- Spływy kajakowe, kuligi
- Możliwość korzystania z wyżywienia na miejscu
- Obsługa również w języku niemieckim
- Obiekt całoroczny

Atuty +

Autentyczny górski dom o niepowtarzalnym klimacie przewieziony z Podhala, możliwość skorzystania górskich specjalistów.



Gospodarstwo Agroturystyczne „Art-Natura”

- Kwatery w domku – 5 pokoi
- Ogród zimowy
- Stawy rybne
- Pobyty prozdrowotne i przyrodolecznicze – na miejscu grota solna
- Bliskość do szpitala w Kowanówku
- Stanowiska ogniskowo – grillowe
- Plac zabaw
- Możliwość wędkowania i organizacji spływów kajakowych
- Obsługa również w języku niemieckim, rosyjskim i czeskim
- Obiekt całoroczny

Atuty +

Wyjątkowy mikroklimat, możliwość skorzystania z grotty solnej na terenie gospodarstwa.

- a** ul. Malinowa 1 Kowanówko
64-600 Oborniki
- t** +48 61 29 72 175
+48 602 370 482
- e** artnatura@wp.pl



- a** Żerniki 30
64-600 Oborniki
- t** +48 603 964 269
- w** www.soltysowka.pl

„Soltysówka”

- Organizacja imprez okolicznościowych, szkoleń, biesiad do 400 uczestników
- Wyżywienie: restauracja, serwująca własnoręcznie przygotowane wiejskie jadło
- Możliwość wędkowania
- Plac zabaw, boiska do gry w siatkówkę i mini piłkę nożną
- Obiekt całoroczny
- Na terenie obiektu znajduje się mini-skansen dawnych urządzeń rolniczych

Atuty +

Przepiękna lokalizacja, staw, możliwość organizacji imprez okolicznościowych.



„Stary Dwór”

- Kwatery w dworze - 4 pokoje, łazienka oraz wspólna z gospodarzami kuchnia
- Możliwość łowienia ryb
- Nauka jazdy konnej – wykwalifikowany instruktor (sędzia międzynarodowy)
- Stajnia z hotelem dla koni na terenie gospodarstwa
- Możliwość korzystania z wyżywienia na miejscu
- Miejsce przyjazne zwierzętom
- Możliwość wypożyczenia rowerów
- Obiekt sezonowy (maj – październik)

Atuty +

Cisza, spokój, duży teren rekreacyjny ulokowany nad malowniczymi stawami.



- a** Niemieczkowo 10
64-606 Popówko
- t** +48 61 29 71 811
+48 726 379 979
- e** stajniaafa@o2.pl



- a** Pacholewo 7A
64-600 Oborniki
- t** +48 61 29 62 702
+48 600 411 019
- e** asia.bak@o2.pl

Gospodarstwo Agroturystyczne „Zielony Domek”

- Kwatery w domku – 2 pokoje
- Aneks kuchenny do dyspozycji klientów
- Gospodarstwo sadownicze
- Miejsce do grillowania
- Plac zabaw dla dzieci
- Obsługa również w języku angielskim
- Obiekt całoroczny

Atuty +

Możliwość zakupu świeżych, sezonowych owoców (truskawki, czereśnie, wiśnie, jabłka, czarny bez).



„Pensjonat nad Wełną”

- Drewniany dom z bali, usytuowany bezpośrednio nad rzeką Wełną – 15 miejsc noclegowych (5 sypialni, 3 łazienki, pokój dzienny i jadalnia z aneksem kuchennym wyposażonym w wysokim standardzie)
- Możliwość zamówienia cateringu
- Wiata biesiadna z ogniskiem i grillem
- Plac zabaw dla dzieci
- Piaszczysta plaża nad stawem
- Boisko do siatkówki
- Stanowiska wędkarskie i przystań kajakowa z polem namiotowym
- Możliwość organizacji spływów kajakowych, wycieczek bryczkami konnymi, kuligów
- Obiekt całoroczny



- a** Rożnowice 38
64-610 Rogoźno
- t** +48 730 730 731
pensjonat.welna@gmail.com
- e** www.rzekawelna.pl

Atuty +

Przepięknie położony na 1,5ha działce w Puszczy Nadnoteckiej, w rezerwacie Dolina Wełny objętym programem NATURA-2000



H Hotel Delicja ★★★

- a** ul. Mostowa 22, 64-600 Oborniki
- t** +48 61 29 62 211; +48 502 386 848

Hotel dysponuje 45 miejscami noclegowymi w jedno i dwuosobowych, klimatyzowanych pokojach z łazienką, TV, telefonem i Internetem bezprzewodowym. Każdy pokój ma swój indywidualny wystrój i klimat. Hotel dysponuje ponadto salą konferencyjną, sauną i siłownią. Dla klientów dostępny jest również wewnętrzny, strzeżony parking. W hotelu znajduje się restauracja – naleśnikarnia.



H Hotel Doris ★★

- a** ul. 11 Listopada 10a, 64-600 Oborniki
- t** +48 61 29 60 966
- e** hoteldoris@op.pl
- w** www.hotel-doris.pl

Hotel Doris istnieje od 2007 roku. Zlokalizowany jest przy głównej trasie DK11 Poznań – Piła, blisko centrum miasta, 500 m od dworca PKS i 600 m od dworca PKP. Hotel ma do dyspozycji gości 10 komfortowo wyposażonych pokoi. Każdy z łazienką, TV kablową, część pokoi jest wyposażona w lodówkę i klimatyzację, możliwość korzystania z internetu. Dla klientów dostępny jest również bezpłatny parking oraz szeroki taras, dzięki któremu można się odprężyć i wyciszyć wśród zieleni. W hotelu znajduje się restauracja specjalizująca się w samodzielnie przygotowanych daniach znakomitej kuchni polskiej.



H Pokoje noclegowe Millenium

- a** ul. Mostowa 1, 64-600 Oborniki
- t** +48 61 64 64 747
- e** restauracja@millenium.net.pl
- w** www.millenium.net.pl

Restauracja i pokoje noclegowe Millenium istnieją od 1999 roku. Obiekt zlokalizowany jest przy głównej trasie DK11 Poznań – Piła. Do dyspozycji gości jest 35 pokoi jedno i dwuosobowych (każdy z TV i łazienką) oraz apartament. Każdy pokój jest wykończony i umeblowany. Bezpośrednio przez wejście znajduje się utwardzony parking. Obiekt dysponuje salą balową z restauracją i kawiarnią przystosowaną dla ok. 300 osób.

Przetwórnia Gryszczeniówka

- a** Wargowo II 87, 64-605 Wargowo
- t** +48 691 177 333
- e** przetwornia@gryszczeniowka.pl
- w** www.gryszczeniowka.pl

Przetwory, które oferuje są jedyne w swoim rodzaju, ponieważ wytwarzane są metodami tradycyjnymi, ręcznie oraz na małą skalę. Stosowane receptury są domowe, stare i sprawdzone. W rezultacie otrzymane produkty pozbawione są wszelkich, często stosowanych, zbędnych dodatków. Przetwórnia wykorzystuje tylko świeże owoce i warzywa zebrane w pełni sezonu, co gwarantuje najwyższą jakość, zdrowie oraz najlepszy smak i aromat. Przetwórnia odznaczona została certyfikatem „Dziedzictwo Kulinarne”.



Tłocznia soków z domu Rembowski

- a** Żukowo 12, 64-606 Popówko
- t** +48 61 29 71 179; +48 603 470 901; +48 694 162 660;
- e** soki.rembowscy@gmail.com; soki@rembowscy.pl
- w** www.rembowscy.pl

Zakład produkcyjny naturalnych soków owocowych tłoczonych metodą tradycyjną. Proponowane wyroby są produktem typowo niszowym, zaoferowanym konsumentowi ceniącemu zdrowe odżywianie. Proces technologiczny stosowany w przetwórni wyklucza używanie konserwantów oraz innych ulepszaczy spożywczych.

Przedsiębiorstwo Produkcyjne Katarzyna i Tomasz Rembowski w Żukowie jest członkiem Sieci Dziedzictwa Kulinarne Wielkopolska w ramach Europejskiej Sieci Regionalnego Dziedzictwa Kulinarne, która jest znakiem potwierdzającym jakość tradycyjnej i innowacyjnej żywności.



„Chleb z Sycyna”

- a** Sycyn 4, 64-606 Popówko
- t** 61 84 71 248; +48 699 277 000
- e** molab@wp.pl
- w** www.sycyn-podlipa.pl

Właściciele gospodarstwa agroturystycznego „Sycyn pod Lipą” oferują jedyne w swoim rodzaju chleb żytni na zakwasie, z mąki własnego przemiału. Wypiekany w tradycyjnym piecu chlebowym. Można go zamówić i odebrać osobiście w Sycynie. Dla gości agroturystyki oraz podczas imprez plenerowych gospodarze proponują ponadto warsztaty wypieku chleba i bułeczek.



Restauracja „Millenium”



ul. Mostowa 1
64-600 Oborniki,
tel. +48 61 64 64 747

www.millenium.net.pl
e-mail: restauracja@
millenium.net.pl

PIZZERIA „ZIM – KA”



ul. Ks. Szymańskiego 18
64-600 Oborniki
tel. +48 723 005 480

Godziny otwarcia:
nd.-czw. 11:00-22:00
pt.-sob. 11:00-23:00

Bar „Kogucik”



ul. Jagiellońska 1
64-600 Oborniki
tel. +48 61 29 60 802

Godziny otwarcia:
pn.-nd. 10:00-18:00

Cukiernia, Kawiarnia „Królewska”



Rynek 5
64-600 Oborniki
Godziny otwarcia:

pn.-pt. 8:00-19:00
sob. 8:00-18:00
nd. 9:00-16:00

PHU „Magnat”



ul. Staszica 5
64-600 Oborniki
tel. +48 61 64 63 406

Godziny otwarcia:
12:00-22:00

Pizzeria „Marcello”



ul. Szarych Szeregów 4
64-600 Oborniki
tel. +48 61 29 67 440

Godziny otwarcia:
nd.-czw. 11:00-22:00
pt.-sob. 11:00-23:00

Restauracja „Culinaria”



Bogdanowo 12
64-600 Oborniki
tel. +48 61 29 70 694

Godziny otwarcia: od
12:00 do ostatniego gościa
www.culinaria.com.pl

„Bartburger”

Tylko świeże produkty, 100% wołowy



ul. Kowalska 1
(Dom Rzemiosła)
64-600 Oborniki

tel. +48 530 138 318
Godziny otwarcia:
pon. –sob. 12:00-21:00

Cafe „Mania”



ul. Czarnkowska 42D
tel. +48 61 64 62 434
www.maniacafe.pl

Godziny otwarcia:
wt.-nd. 12:00 – 22:00

Punkt gastronomiczny „BAJKA”



ul. Piłsudskiego 35
64-600 Oborniki
tel. +48 61 296 07 85

Godziny otwarcia:
9:30 – 19:00

„Lodziarnia Kalinowa”



ul. Kalinowa 16
64-600 Oborniki
tel. +48 503 552 995

Godziny otwarcia:
pon. - pt. 14:00 - 20:00,
sob. - niedz. 11:00 - 20:00

„Dziewczyny i Słodczyce”



ul. Powstańców Wlkp. 17A
64-600 Oborniki

tel. +48 503 903 473

Restaracja, pizzeria „Młynek”

ul. Młyńska 9
64-600 Oborniki
tel. +48 61 29 66 600,
+48 691 151 553

Godziny otwarcia:
pn.-sob. 11:00 – 22:00
nd. 12:00 – 22:00
www.obornikimlynek.pl

Restauracja, Naleśnikarnia „Pancake”

ul. Mostowa 22
64-600 Oborniki
tel. +48 502 386 848,

+48 (61) 29 62 211
Godziny otwarcia:
12:00 – 21:00

Gościniec „Gryszczeniówka”

Najlepsze tradycyjne dania z Wielkopolski



Wargowo II 87
64-605 Wargowo
tel. +48 61 29 72 067

Godziny otwarcia: od
8:00 do ostatniego gościa
www.gryszczeniowka.pl

„Okno na Smak”

Światowa kuchnia w lokalnej cenie



ul. Kopernika 22 a
64-600 Oborniki
tel. +48 605 657 685,

+48 888 150 187
Godziny otwarcia:
12:00 – 22:00

Restauracja „Laguna”

ul. Obrzycka 59
64-600 Oborniki
tel. +48 61 29 67 169

Godziny otwarcia:
10:00 – 20:00

„Döner Kebab”

Jedyny taki kebab w mieście, 100% kurczaka



ul. Powstańców
Wielkopolskich 10c
64-600 Oborniki
tel. +48 508-158-104

Godziny otwarcia:
pon.- czw. 13:00 - 22:00
pt.-sob. 13:00 - 23:00
nd. 15:00 - 22:00

Bar Restauracyjny „Smakosz”

Specjalność: kuchnia wielkopolska



Bogdanowo 25
64-600 Oborniki
tel. +48 61 296 39 88

Godziny otwarcia:
10:00-19:00

Bar „Twister”

Polecia kebab



ul. Staszica 23
64-600 Oborniki
tel. +48 667 367 109

www.bartwister.pl
Godziny otwarcia:
12:00 – 24:00

Pizzeria „Zamkowa”

Hit! Możliwość podpiłynięcia łodzią bądź kajakiem



ul. Zamkowa 9
64-600 Oborniki
tel. +48 61 29 62 174

Godziny otwarcia:
nd. -czw. 12:00-22:00
pt.-sob. 12:00-23:00

Bistro „VIPER”

Najlepsze burgery w mieście



ul. 11 Listopada 2
64-600 Oborniki
tel. +48 666 126 606

Godziny otwarcia:
12:00-22:00

Restauracja „Doris”

Polecia znakomitą kuchnię polską



ul. 11 Listopada 10a
64-600 Oborniki
tel./fax. +48 61 29 60 966

Godziny otwarcia:
pn. - pt. 9:00 - 20:00
sob. 9:00 - 16:00

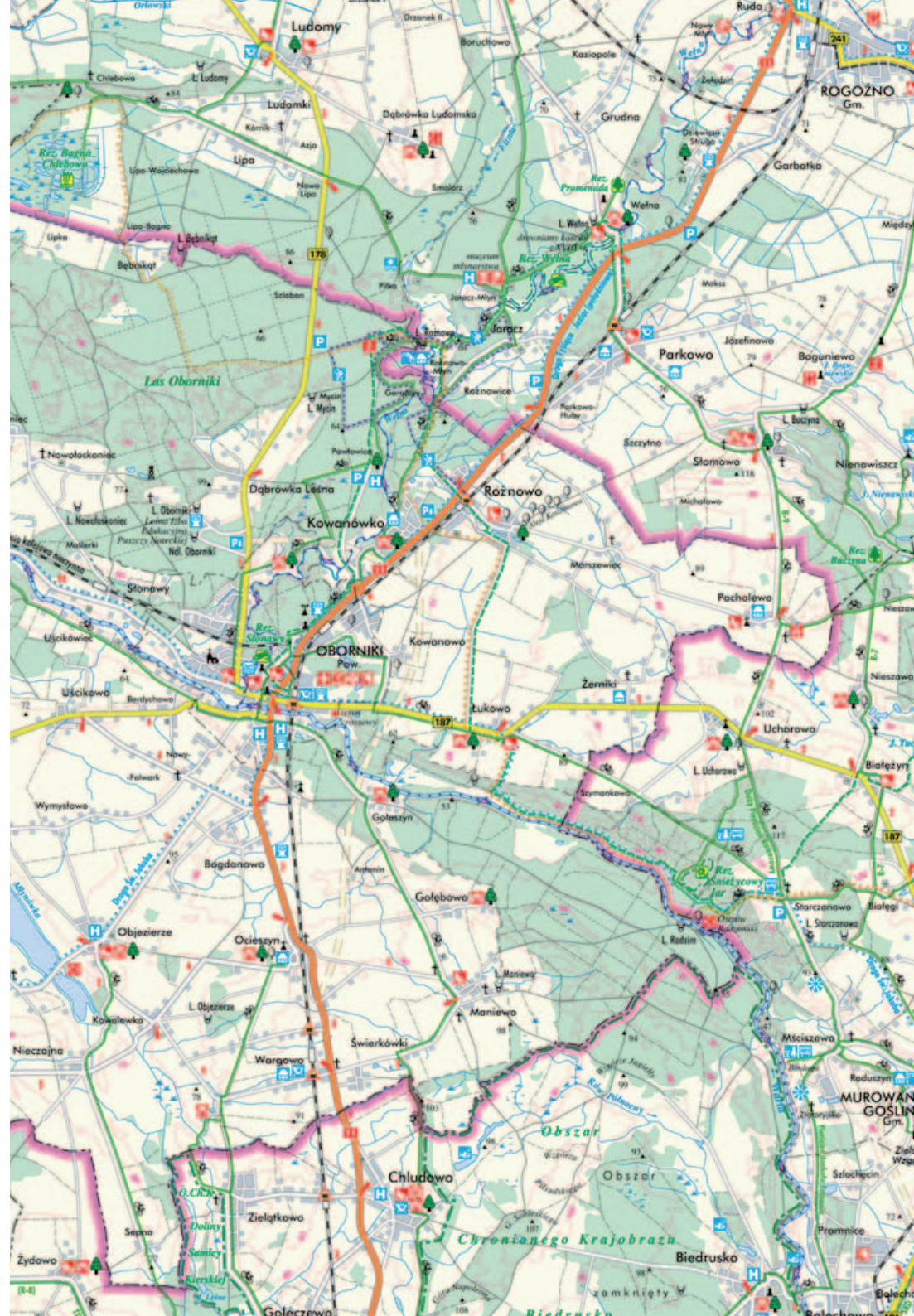
Restauracja „Casablanca”

Catering i imprezy okolicznościowe



ul. Chłopska 1
64-600 Oborniki
tel. +48 693 600 123

Godziny otwarcia:
po telefonicznym
uzgodnieniu





www.oborniki.pl



Europejski Fundusz Rolny
na rzecz Rozwoju
Obszarów Wiejskich



Gmina
Oborniki



Europejski Fundusz Rolny na rzecz Rozwoju Obszarów Wiejskich: Europa inwestująca w obszary wiejskie.
Projekt opracowany przez Gminę Oborniki.
Instytucja Zarządzająca Programem Rozwoju Obszarów Wiejskich na lata 2007-2013 – Ministerstwo Rolnictwa i Rozwoju Wsi.